

# PARK VOGELENZANG



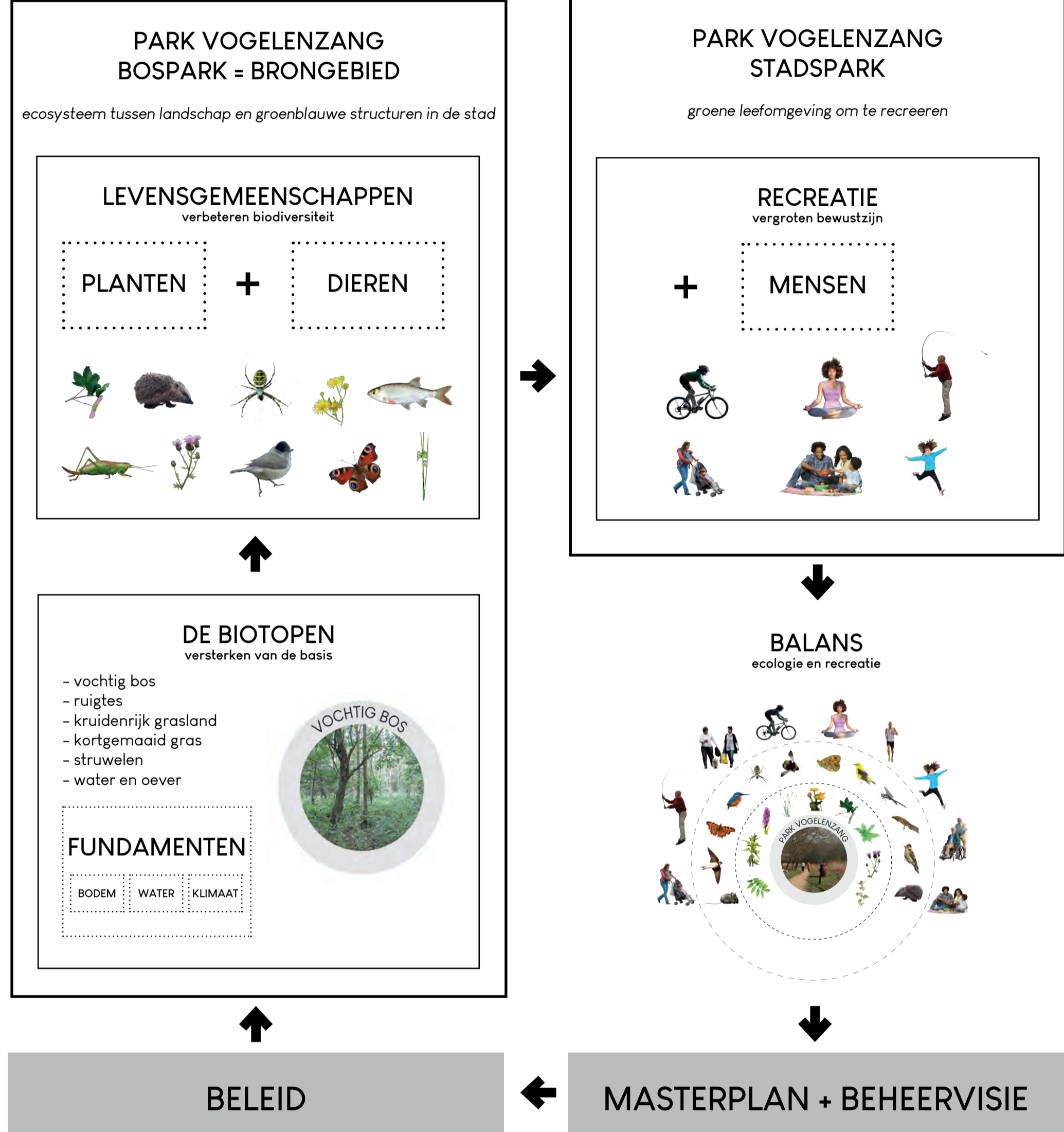
Concept Masterplan Schetsontwerp  
20 september 2022

## Strategie

### PARK VOGELNZANG in SPIJKENISSE

Park Vogelenzang is weer een stadspark; de thuisbasis voor een groot deel van de flora en fauna in de stad en een plek waar bewoners graag komen

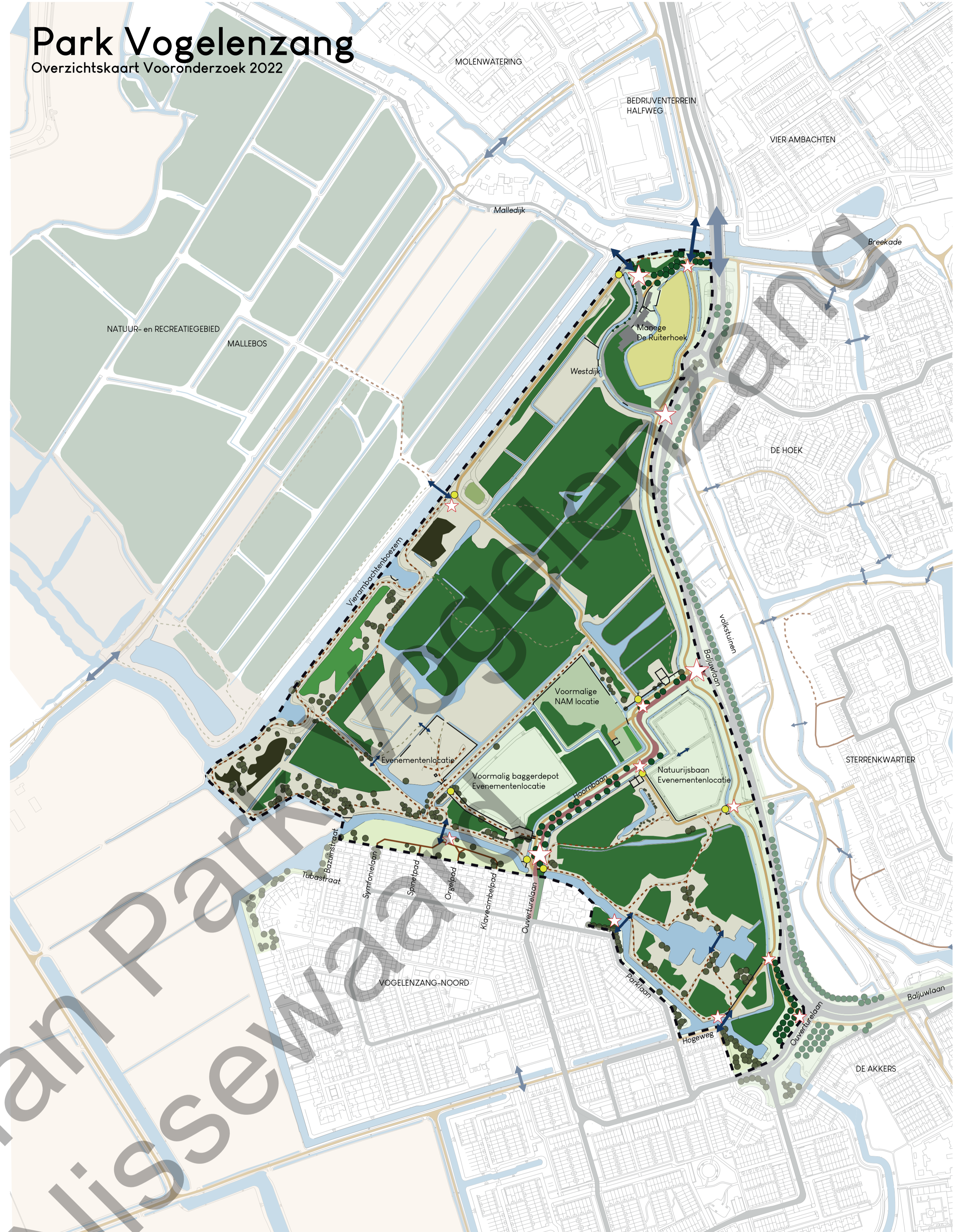
Uitgangspunt bij de ontwikkeling van het gebied is dat de huidige identiteit van het park -bospark met begrazing- wordt versterkt. Dit door de aanwezige groen- en waterstructuren te behouden en versterken. En, samen met stakeholders, de recreatieve waarde van het park te verhogen.



**VERKLARING:**  
**PLANTEN** - meerdere soorten met ieder een eigen habitat (habitat = eigen plek binnen de biotoop), bijvoorbeeld de darterbloem die van vochtige bodems en zuurzuurlijk water houdt.  
**DIEREN** - meerdere soorten met ieder een eigen habitat (habitat = eigen plek binnen de biotoop), bijvoorbeeld de reghorn die in een humusrijke bodem leeft.  
**DE BIOTOOP** - de plek voor planten, dieren en micro-organismen om in te leven, beschreven als een landschapstypen (bv. weiland) of element van een landschap (bv. haag).  
**FUNDAMENTEN** - de basis van de biotoop, met andere woorden: de fysieke omstandigheden die de biotoop mogelijk maken, zoals bodem, water en klimaat.  
**BELEID** - de manier waarop de biotoop wordt beheerd, met andere woorden: de manier waarop de biotoop wordt beschermd en ontwikkeld.  
**MASTERPLAN + BEHEERVISIE** - de manier waarop de biotoop wordt ontwikkeld, met andere woorden: de manier waarop de biotoop wordt verbeterd en onderhouden.

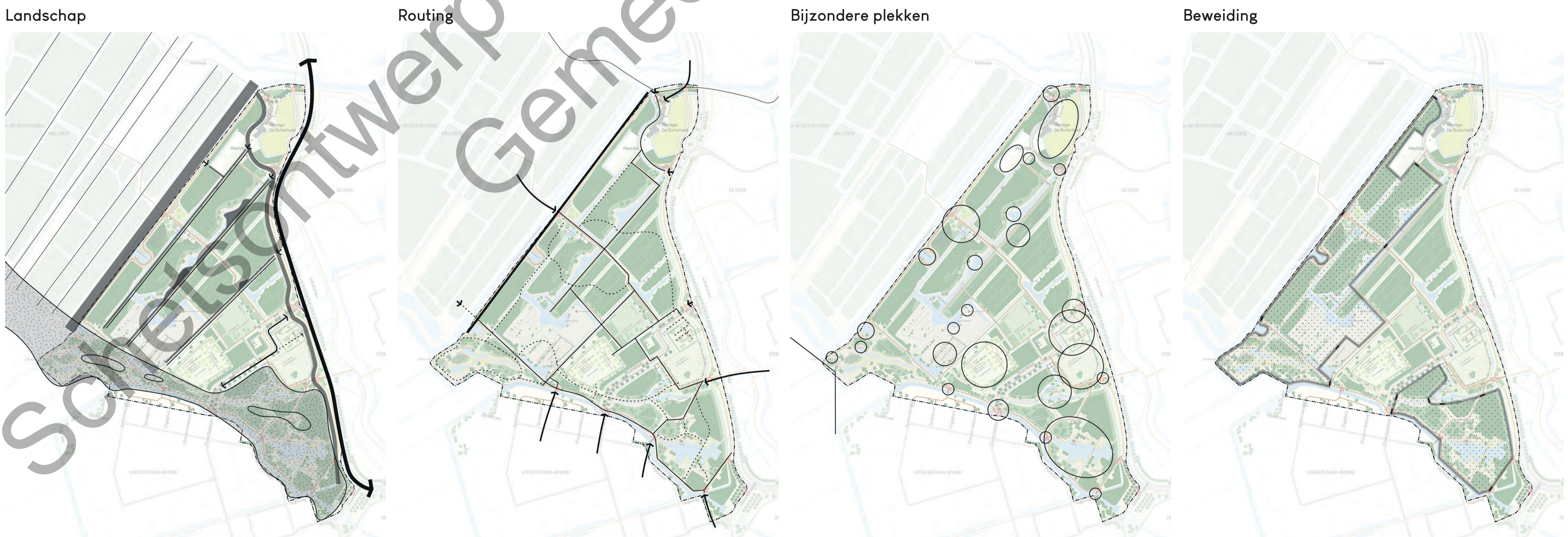
Vooronderzoek Masterplan & Beheervisie park Vogelenzang | Overzicht Strategie | i.o.v. Gemeente Nissewaard | Natascha van den Ban Tuin- & landschapsarchitect | 2022

## Overzichtskaart vooronderzoek (huidige situatie)



Symbol	Symbol	Symbol	Symbol	Symbol	Symbol	Symbol	Symbol	Symbol	Symbol	Symbol	Symbol	Symbol	Symbol	Symbol
[Green square]	[Green square]	[Green square]	[Green square]	[Green square]	[Green square]	[Green square]	[Green square]	[Green square]	[Green square]	[Green square]	[Green square]	[Green square]	[Green square]	[Green square]
Vochtig bos	Struwelen	Staan dood hout	Losse boomgroepen	Bomenrijen	Kortgemaaid gras	Kruidrijk grasland (gemaaid)	Ruigtes (beweid beheer)	Gazon (gemaaid)	Grasheuvel	Paardenwei	Water en oevers	Bosvakkens SBB	Riet/grasland	Grasland
[Blue line]	[Red line]	[Red line]	[Red line]	[Red line]	[Red line]	[Red line]	[Red line]	[Red line]	[Red line]	[Red line]	[Red line]	[Red line]	[Red line]	[Red line]
Autowegen	Busbaan	Fietspad + voetpad	Voetpad (verhard)	Voetpad (halfverhard)	Voetpad (onverhard)	Bruggen	Entrees	Wildroosters	Raster (hekwerk)					

## Vier thema's



De onderliggende kreekbedding (links) en polderverkeveling (rechts) krijgen als hoofdidentiteit een volwaardige plek in het park. Hierbij wordt gewerkt vanuit en met de aanwezige geomorfologie, bodem, water en cultuurhistorie. Voor versterking van de aanwezige biotopen voor planten en dieren, als ook verbetering van het watersysteem wordt op een aantal plekken water teruggebracht en/of bijgemaakt. Daarnaast wordt door gefaseerd beheer een horizontale zonerings en verticale laagheid in de bosbeplanting teruggebracht en het park toekomstbestendig gemaakt.

De bestaande routing in het park wordt zoveel mogelijk gehandhaafd met hier en daar enkele uitbreiding. Zo is het mogelijk om korte en lange rondjes te maken en kan er onderscheid worden aangebracht in een altijd toegankelijke route (doorgetrokken lijn) en nevenroutes, zoals halverharde paden en onverharde (struini) paden voor verschillende leeftijden. Het bestaande fietspad wordt gehandhaafd. Hier is wel een naastgelegen voetpad voorgesteld zodat een ieder vrij en veilig kan bewegen. Een mogelijkheid tot fietsparkeren is bij de grotere entrees opgenomen; bij de ingang van de manege, de ingang bij de polderpluktuin en bij de boomgaard.

De bestaande grotere plekken krijgen een dubbelfunctie zodat deze door het jaar heen voor meerdere doeleinden geschikt zijn. Op de oude NAM-locatie is een boomgaard voorgesteld met een buitenlokaal en als gewenst ook natuurspelen (bv in de vorm van huttenbouw). Binnen de boomgaard is plek voor het kindervakantiespelen. De natuursbaan wordt in tweeën opgedeeld. Het kleinste deel kan geschikt gemaakt worden als polderpluktuin met een plek voor een overkapping en ontmoeting ten behoeve van natuurworkshops met kinderen en/of volwassenen. Het andere deel blijft natuursbaan maar tevens de rest van het jaar geschikt als hondenuitloopheld. Hiernaast is ook ruimte voor aanleg van een natuurspeelplaats. Nabij Vogelenzang Noord en de Hoek (manege) zijn ook twee mogelijkheden voor hondenuitloophelden. Door het park heen zijn plekken voor bankjes en picknick opgenomen. Als ook twee visplekken. In educatieborden is voorzien bij een aantal entrees en/of belangrijke plekken. Dit kan gekoppeld worden aan een app met uitgebreidere informatie en/of zelfs natuurlessen vanuit samenwerkende partijen en actuele waarnemingen van dieren. Daarnaast zijn er veel kleine voorzieningen voor de dieren opgenomen als stenenhoppen, boomstammen, oeverzaluwand of ooievaarsnest.

De twee kleine kuddes hekrunderen blijven bestaan als vorm van natuurlijk beheer en bezienswaardigheid. Wel wordt de afstand tussen beide kuddes ruimer gemaakt. Hier kan gebruik gemaakt worden van incidentele inzet van schapen als aanvulling op menselijk beheer. Zo ontstaat er meer biodiversiteit in het park en ontstaat de mogelijkheid om ook zonder ontmoetingen met runderen van het park en de belangrijkste voorzieningen gebruik te kunnen maken.



# Park Vogelenzang

Concept Masterplan Schetsontwerp

20 september 2022



Schaal in meters  
0 10 50 100 150 250



NRD | Natascha van den Ban landschapsarchitect i.s.m. Bieke Van Hees landschapsarchitect | i.o.v. Gemeente Nissewaard | Schaal 1:1500 / A0

GEMEENTE  
NISSEWAARD

## Legenda
