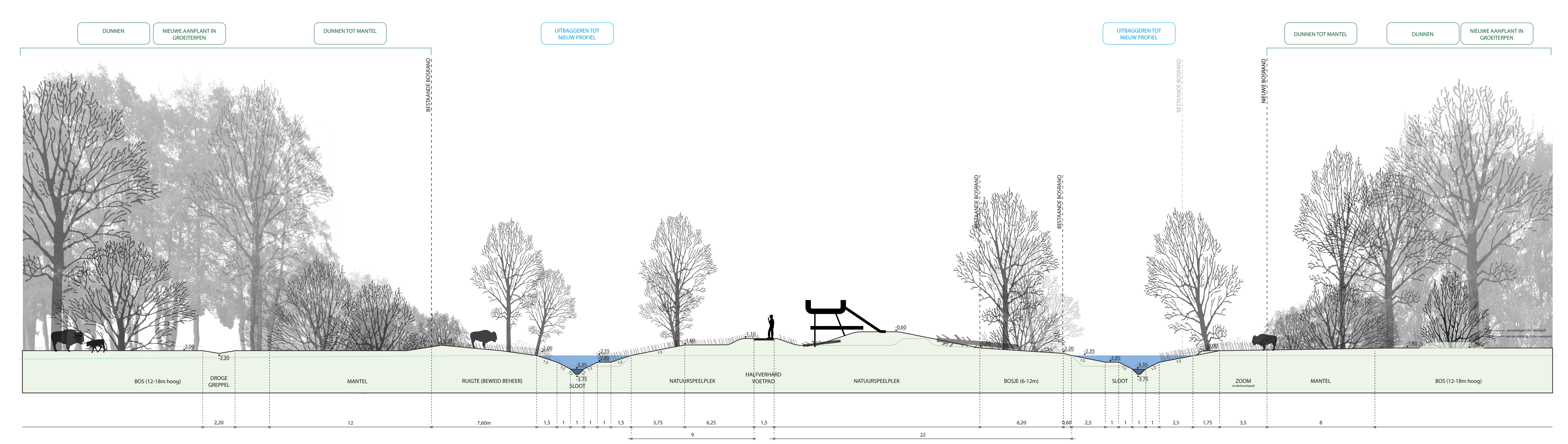




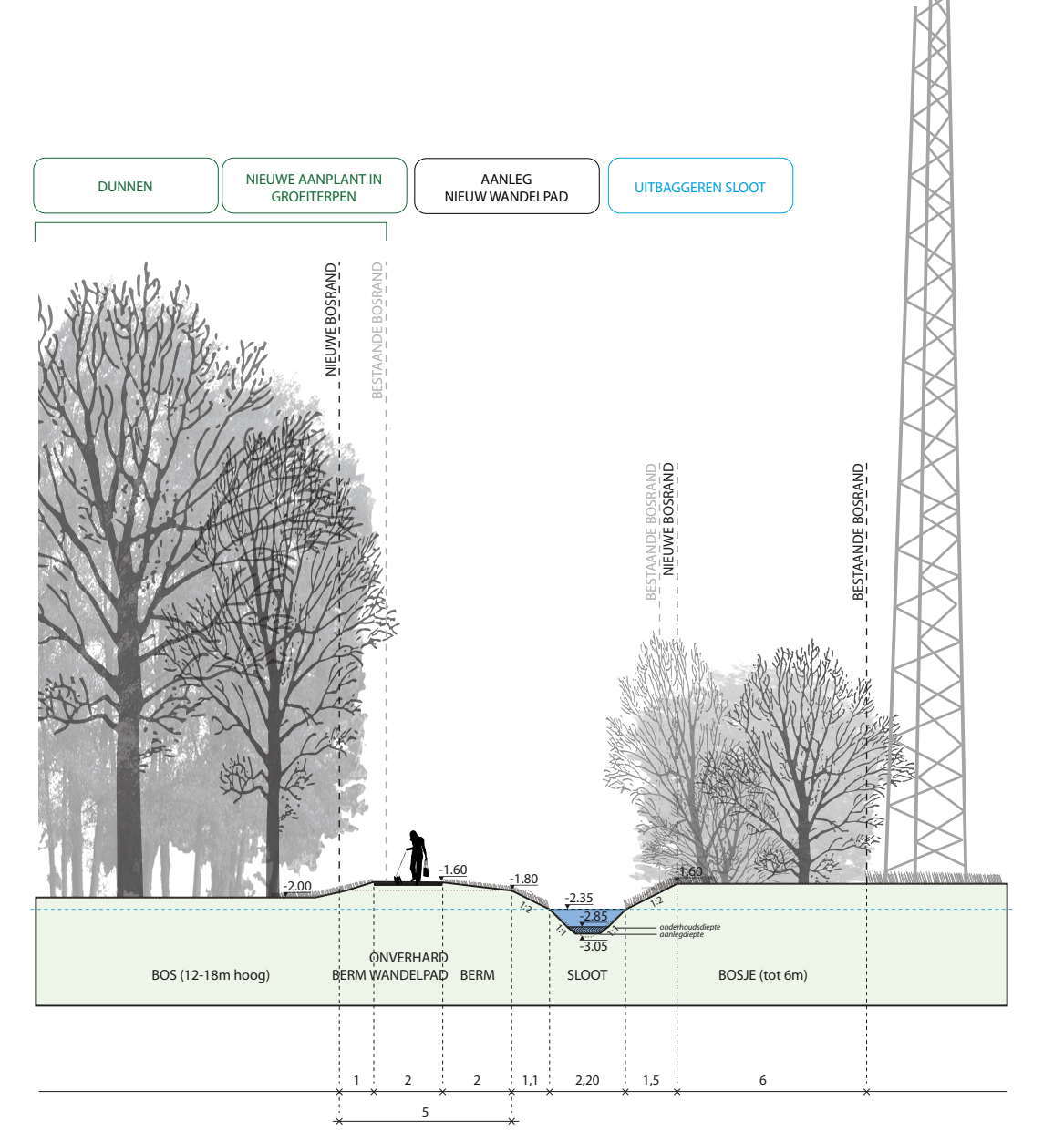
PROFIEL A - WATERPLAS



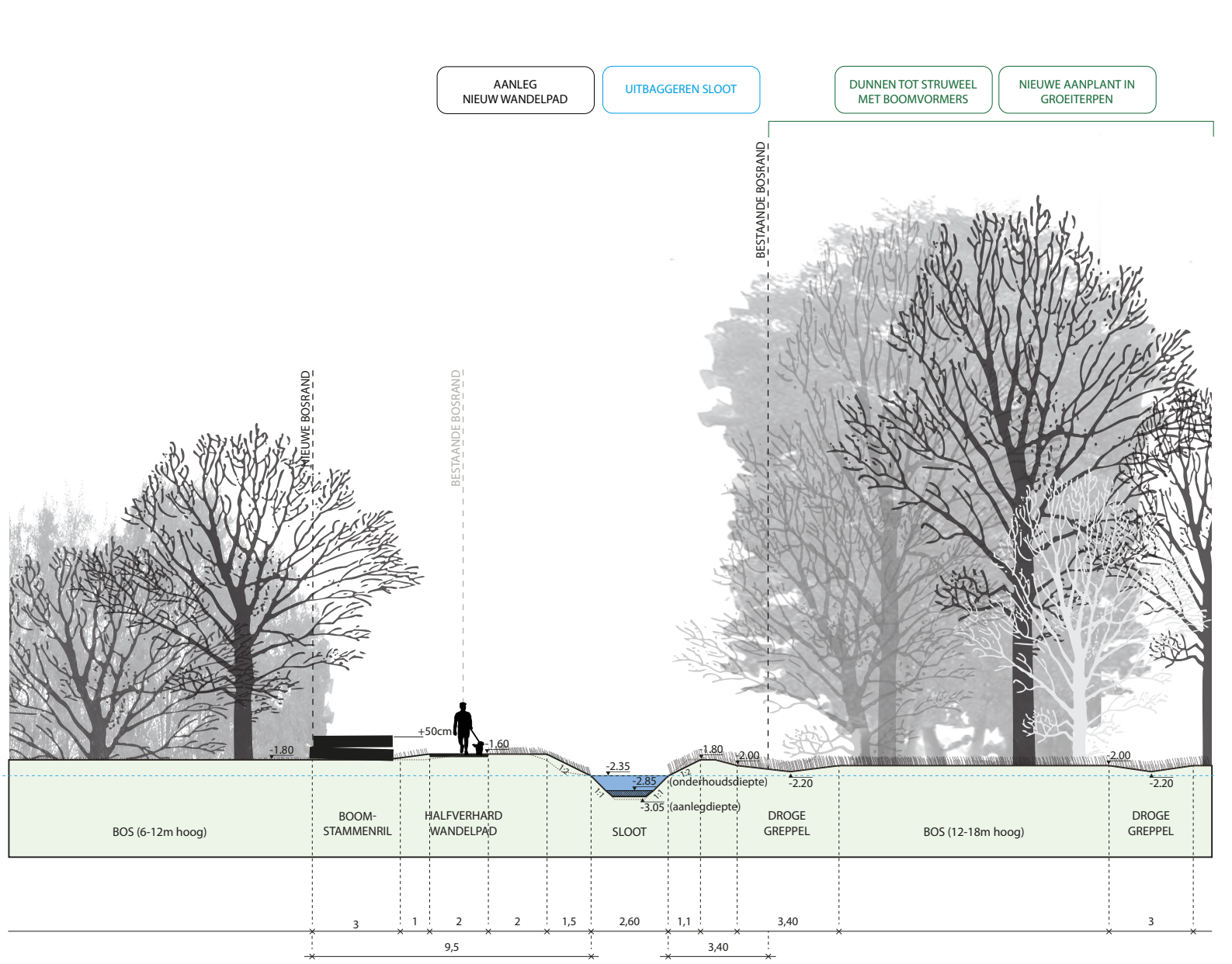
PROFIEL B - TOEKOMSTIGE LOCATIE NATUURSPELPLAATS



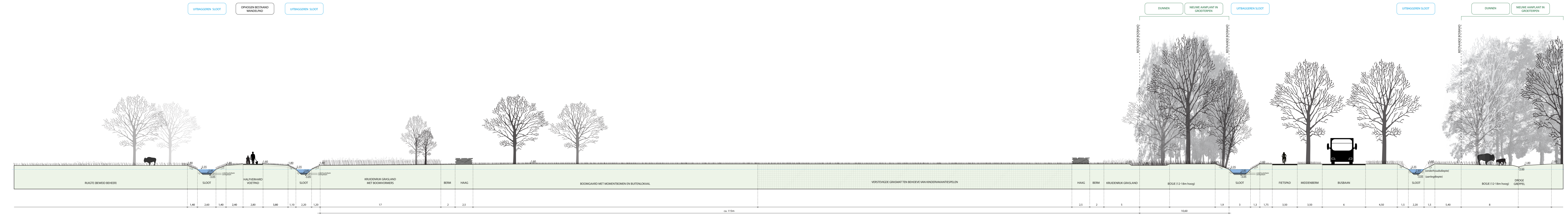
PROFIEL C - TOEKOMSTIG VOETPAD BIJ ZENDMAST



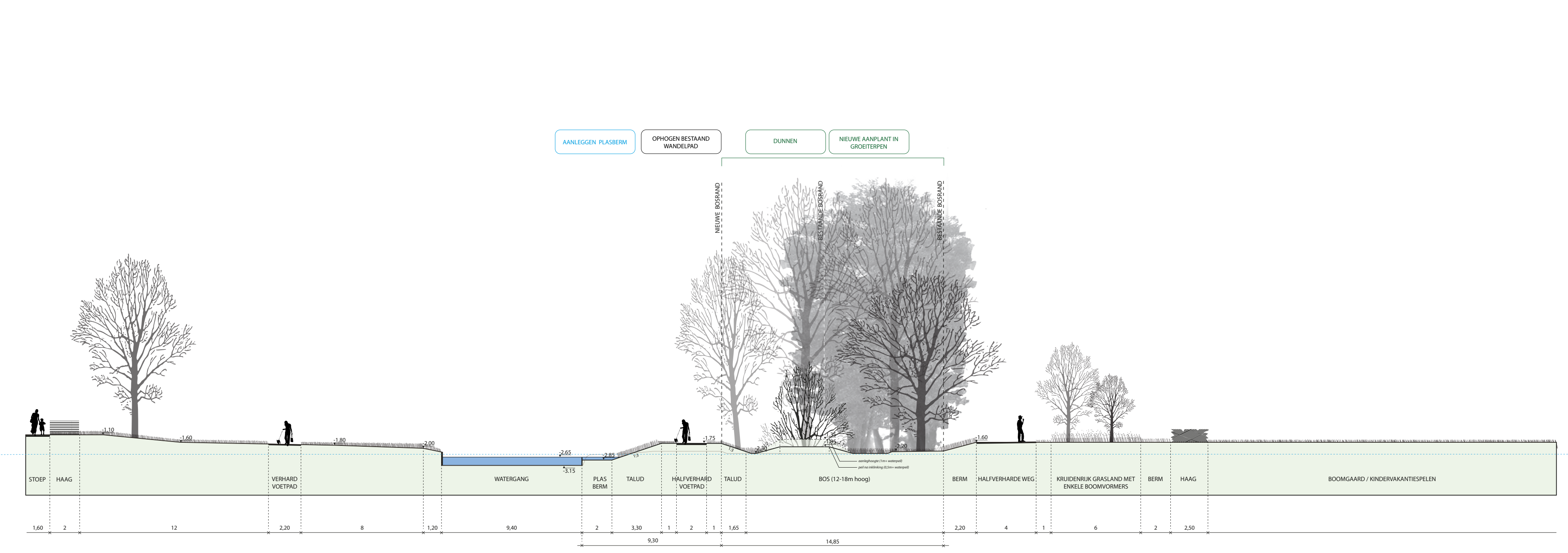
PROFIEL D - TOEKOMSTIG VOETPAD VAN BOOMGAARD NAAR ENTREE



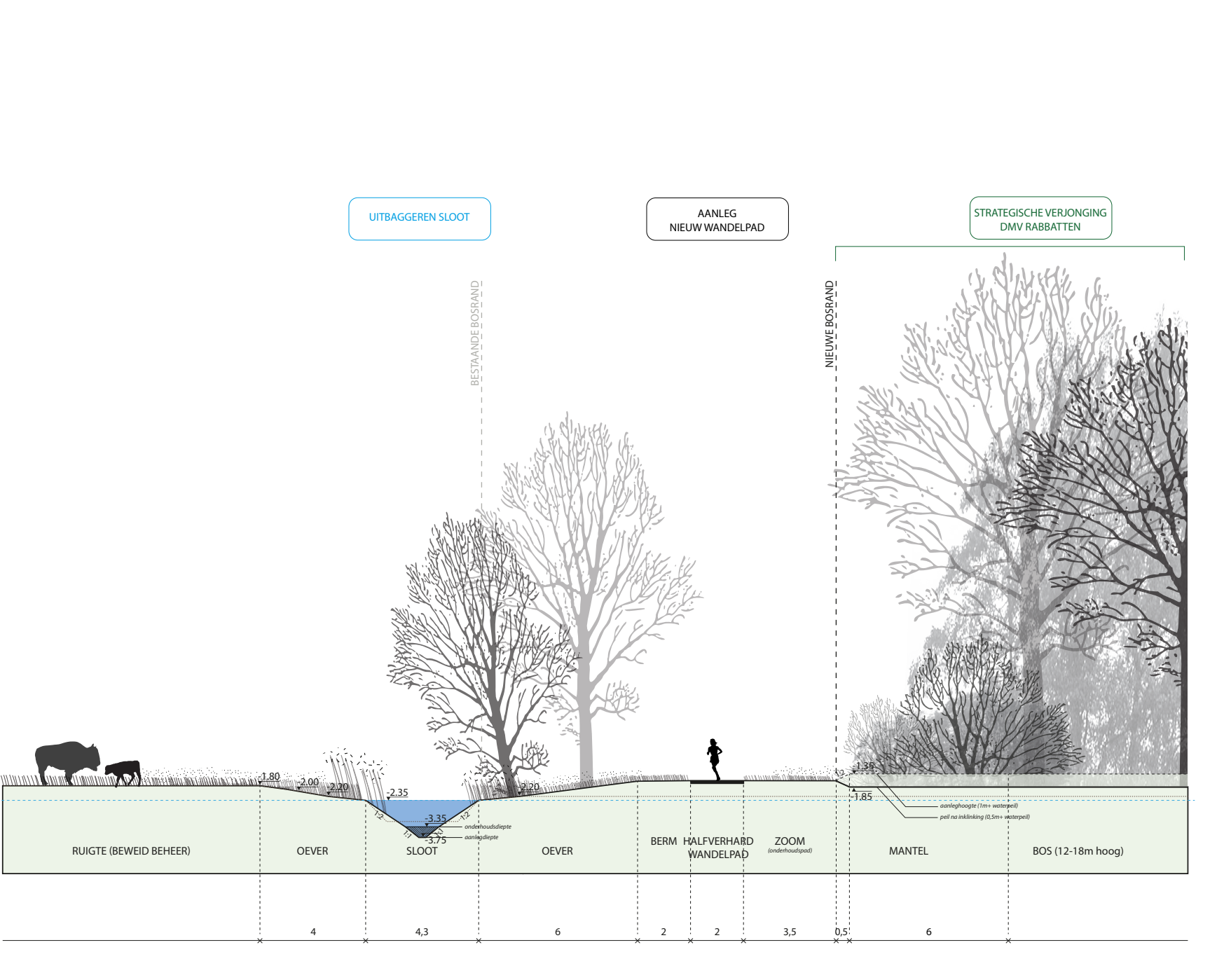
PROFIEL E - BOOMGAARD - TOEKOMSTIGE EVENEMENTENLOCATIE (KVS)



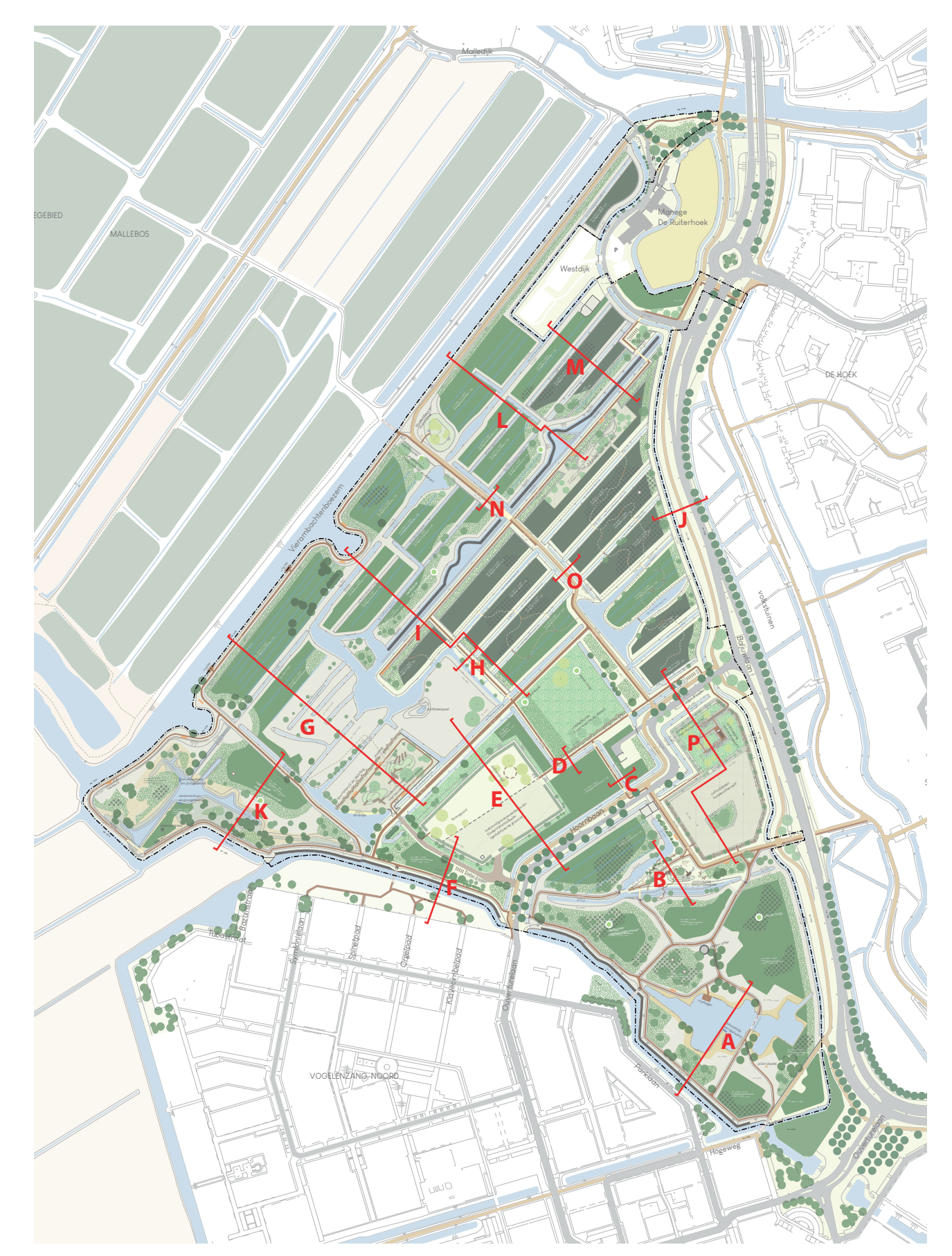
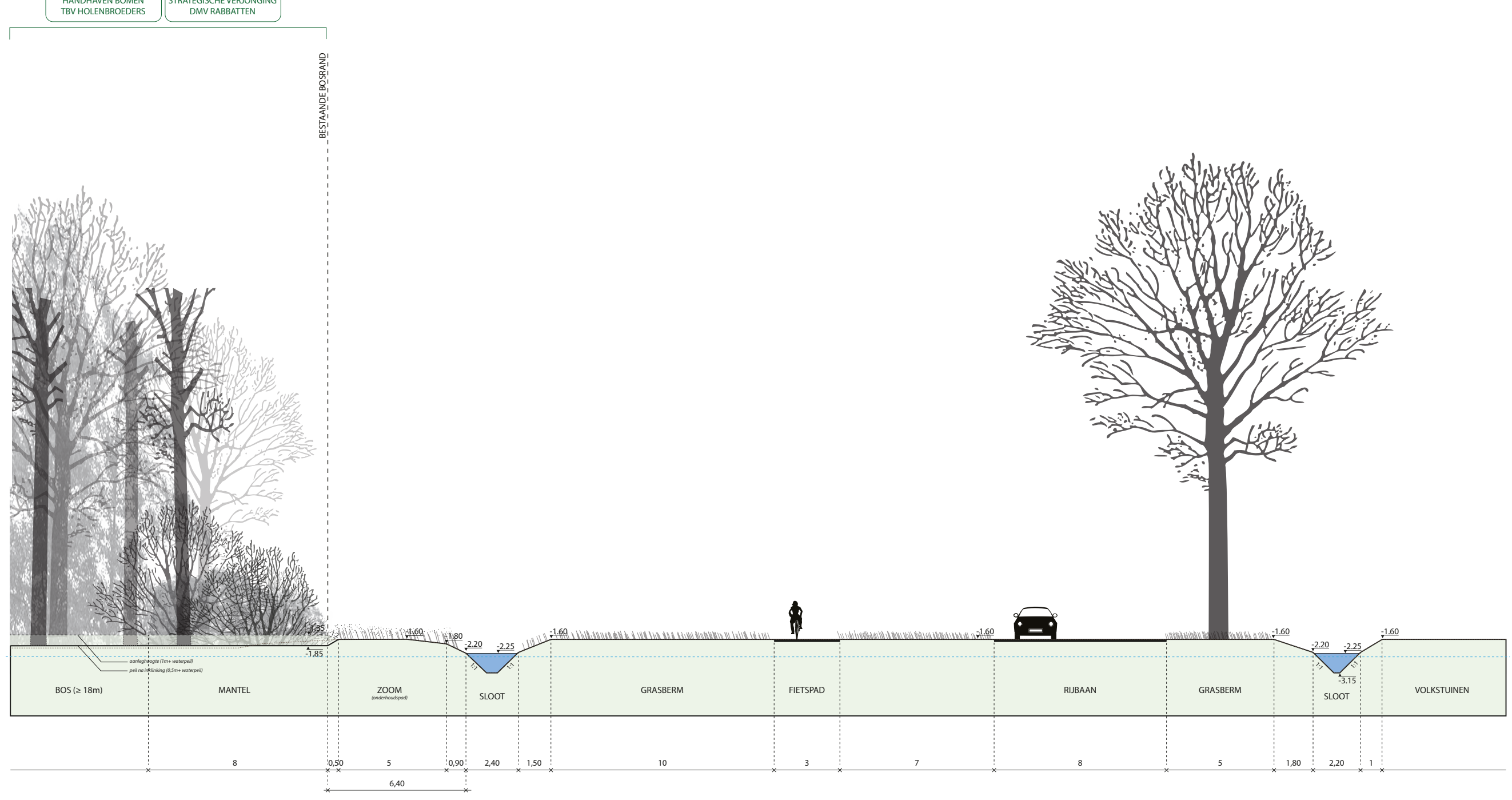
PROFIEL F - WATERGANG VOGELZANG-NOORD



PROFIEL H - TOEKOMSTIG VOETPAD LANGS BOSRAND



PROFIEL J - BALJUWLAAN



PARK VOGELZANG  
Profielen toekomstige situatie A t/m F, H en J  
behorend bij Voorlopig Masterplan 2024

Datum: 30 mei 2024  
 Schaal: 1:200  
 Formaat: A0  
 Blad: 1/3  
 Opgesteld door: Natascha van den Ban tuin- en landschapsarchitect  
 i.s.m. Bieke Van Hees landschapsarchitect

DISCLAIMER  
 Alle maten zijn indicatief en in het werk te controleren.  
 Profielen zijn een interpretatie op basis van de GBKN 2021 (99-69-1001.dwg)/ BOT 2023 Gemeente Nissewaard  
 Hoogtersterkaart Bomenwacht NL 2023 / Legger WSHD 2023 / Luchtfoto 2021-2022.  
 Bestaand bodempeil -3.15m NAP o.b.v. Ontwerp Bospark Vogelzang 1992.  
 Maotvoering watersysteem conform principes Gemeente Nissewaard en WSHD 2023.



