

Gemeente Nissewaard



Terugkoppeling participatieronde 2 & Reactiedocument Park Vogelenzang

juli t/m oktober 2022

Inhoudsopgave

Inleiding	3
Het participatietraject	4
Uitvoering en middelen	5
Gesprekken stakeholders	5
Bijeenkomsten georganiseerde stakeholders	6
Vervolgproces en nawoord	8
Bijlages	9
Bijlage 1: Bezorggebied bewonersbrief 'Masterplan Park Vogelenzang'	10
Bijlage 2: Presentatie 20 september 2022 – georganiseerde stakeholders	:11
Bijlage 3: Presentatie 20 oktober 2022 – georganiseerde stakeholders	36
Bijlage 4: Poster bijeenkomst 20 oktober 2022	42
Bijlage 5: Tips en tops - georganiseerde stakeholders	43
Bijlage 6: Informatieborden Omgevingswandeling 24 september 2022	58
Bijlage 7: Omgevingswandeling 24 september 2022 – resultaten opmerkingenformulieren	61
Bijlage 8: Omgevingswandeling 24 september 2022 – banners tip & top	66
Bijlage 9: Ingezonden brief 1	68
Bijlage 10: Ingezonden brief 2	68
Bijlage 11: Ingezonden brief 3	69
Bijlage 12: Ingezonden brief 4	78

Inleiding

Park Vogelenzang is een bijzondere plek om een wandeling te maken of dieren te spotten. Toch staat het park onder druk. Zeker in deze tijd waarin we zien dat parken voor ons dagelijks leven steeds belangrijker worden. Ook de toegankelijkheid en variatie in gebruiksmogelijkheden is beperkt. Als gemeente zien we volop kansen! Park Vogelenzang moet weer een stadspark worden: de thuisbasis voor een groot deel van de flora en fauna in de stad en een plek waar jong en oud graag komt. Daarom stellen we samen met bewoners, stichtingen en andere belanghebbenden een masterplan op. Met als eindresultaat een bospark voor iedere Nissewaarder met behoud van natuur en ruimte voor recreatie.

Begin jaren '80 is Park Vogelenzang aangelegd door Staatsbosbeheer. In 1991 is gekozen voor een andere methode van onderhoud, passend bij dat moment. Sindsdien grazen er runderen. Nu zien we dat deze aangepaste onderhoudsmaatregelen gevolgen hebben voor zowel de huidige ecologische staat van het park als ook voor de recreatieve mogelijkheden. Daarom wordt er voor de toekomst een masterplan met voorlopige beheervisie opgesteld. De afgelopen periode hebben we, samen met de stad, nagedacht over een toekomstvisie voor Park Vogelenzang. Uitgangspunt bij de ontwikkeling van het gebied is dat de huidige identiteit van het park, een bospark met begrazing, wordt versterkt. Dit doen we door de aanwezige beplanting, sloten en vijvers te behouden en versterken. Ook gaan we, met input van de gebruikers van het park, de natuurrecreatie verbeteren. Zo blijft het een plek voor planten, dieren en mensen.

Doelstelling Masterplan Park Vogelenzang

Park Vogelenzang moet weer een stadspark moet worden. Een thuisbasis voor een groot deel van de flora en fauna in de stad en een plek waar bewoners graag komen. Daarom stellen we samen met de stakeholders zoals bewoners, stichtingen en andere belanghebbenden een toekomstvisie op. Met als eindresultaat een bospark voor iedere Nissewaarder met behoud van natuur en ruimte voor recreatie.

Participatietraject

Voor u ligt het verslag van dit participatieronde 2, dat plaatsvond in de periode juli t/m oktober 2022. Hierin schetsen we eerst kort hoe het proces er in grote lijnen uitzag. Daarna koppelen we terug wat alle verschillende stakeholders inhoudelijk hebben meegegeven. Als bijlagen zijn o.a. de verslagen van de bijeenkomsten toegevoegd en een overzicht van de ingediende opmerkingen tijdens de omgevingswandeling.

Het participatietraject

Procesaanpak

Na het vaststellen van het 'Vooronderzoek Masterplan en Beheervisie Park Vogelenzang' in het college van B&W op 1 februari 2022 zijn we gestart met participatieronde 1 van het participatietraject 'Masterplan Park Vogelenzang'. Dit liep van maart t/m juni 2022. Alle ideeën en wensen die zijn opgehaald voor Park Vogelenzang tijdens participatieronde 1 zijn gebundeld en zo veel mogelijk verwerkt in een schetsontwerp. U kunt deze ook teruglezen in het document 'Masterplan Park Vogelenzang – resultaten participatieronde 1'.

In participatieronde 2 is de feedback op het schetsontwerp Masterplan Park Vogelenzang opgehaald. Dit is gebeurd tijdens de omgevingswandeling op 24 september 2022, waar ruim 200 geïnteresseerde stakeholders het schetsontwerp hebben bekeken. En in de gesprekken met de ruim 10 georganiseerde stakeholders. Alle input die is opgehaald wordt verwerkt en uitgewerkt tot een voorlopig ontwerp Masterplan Park Vogelenzang en een voorlopige beheervisie. De verwachting is dat dit in het voorjaar van 2023 klaar is.

Doel

Bij participatieronde 2 voor Masterplan Park Vogelenzang lag de focus op het schetsontwerp delen en feedback van inwoners en andere stakeholders ophalen. Ook was er dialoog met de verschillende belanghebbenden. Het schetsontwerp kwam voort uit de uitkomsten van de eerste participatieronde. Hierdoor werden de verschillende belangen duidelijk en kon de visie worden aangescherpt. Hierbij was het belangrijk dat de verschillende belanghebbenden van elkaar zien, weten en snappen wat elkaars overwegingen en belangen zijn en dat hierdoor wellicht begrip ontstaat voor elkaars standpunten. Deze input gebruiken we, waar haalbaar en mogelijk, om het voorlopig ontwerp en voorlopige beheervisie te maken.

Doelgroep

Het participatietraject richtte zich op bewoners van Nissewaard en stakeholders in en rondom Park Vogelenzang. Speciale aandacht ging uit naar de omwonenden van de woonwijken om het park.

Participatieniveau

De participatie vond plaats op de niveaus meedenken en meeweten zoals weergegeven in het vooronderzoek. Deelnemers aan het participatieproces konden gevraagd en ongevraagd wensen en aandachtspunten inbrengen. Wensen en aandachtspunten proberen we te verwerken in de planvorming. Deze worden wel eerst getoetst aan het huidige vastgestelde beleid van gemeente Nissewaard. Als het past binnen het geldende beleid, wordt er onderzocht of het verwerkt kan worden in het park. Met deze input wordt het schetsontwerp doorontwikkeld tot een voorlopig ontwerp en een voorlopige beheervisie. Hoe deze input is opgehaald leest u verderop in dit document.

Uitvoering en middelen

Om zoveel mogelijk Nissewaarders op de hoogte te brengen en te enthousiasmeren om mee te doen aan het participatietraject hebben we zowel online als offline breed gecommuniceerd.

Bewonersbrief, krant en gemeentekatern

Circa 4.000 adressen (zie bijlage 1 voor bezorgingsgebied) rondom Park Vogelenzang ontvingen een bewonersbrief. We hebben informatie op de gemeentelijke informatiepagina in Groot Nissewaard gepubliceerd. Ook is er een persbericht verstuurd over de Omgevingswandeling van 24 september 2022. Dit is opgepikt door de kranten Groot Nissewaard en Voorne-Putten.nl.

Website, app en social media

De gemeente heeft via de eigen website en de gemeentelijke social mediakanalen het participatietraject aangekondigd. Op de pagina www.nissewaard.nl/parkvogelenzang is alle informatie over Masterplan Park Vogelenzang te vinden. Daarnaast is er een speciale app om op de hoogte blijven van het laatste nieuws en actuele documenten. De app 'Park Vogelenzang' is gratis te downloaden via de Google Play- of Appstore. Ruim 180 inwoners maken hier gebruik van. Op de website en in de omgevingsapp zijn ook de documenten van het project Masterplan Park Vogelenzang terug te vinden zoals het vooronderzoek, schetsontwerp en de resultaten van participatieronde 1 en 2.

Via social media is er op Facebook een bericht over de Omgevingswandeling geplaatst. Hier kwamen 8 reacties op, ook is het bericht 6 keer gedeeld voor een groter bereik.

Gemeente Nissewaard
9 september · 🌐

Op 24 september kan je tussen 13.00 - 17.00 uur, op eigen tempo, rondwandelen door Park Vogelenzang en het schetsontwerp bekijken. Op verschillende plekken krijg je informatie over het schetsontwerp of worden er dilemma's over de natuurrecreatie aan je voorgelegd; keuzes die we graag samen maken om zo te komen tot het beste plan voor de ontwikkeling van Park Vogelenzang.

NISSEWAARD.NL
Omgevingswandeling Masterplan Park Vogelenzang op 24 september
Op 24 september kunt u tussen 13.00 - 17.00 uur, op eigen tempo, ron...

7 🍌 8 opmerkingen 6 keer gedeeld

Gesprekken stakeholders

Samen met de stad denken we na over een toekomstvisie voor Park Vogelenzang. Om goed invulling te kunnen geven aan het participatietraject, is er ook contact geweest met o.a. Provincie Zuid-Holland, waterschap Hollandse Delta, Rijkswaterstaat, Staatsbosbeheer, OP Voorne-Putten, IVN, High Five, JOZ Jongerenwerk, de gemeenteraad van Nissewaard en wethouder Jan Willem Mijns. Ook zijn er bijeenkomsten georganiseerd voor georganiseerde stakeholders.

Bijeenkomsten georganiseerde stakeholders

De georganiseerde stakeholders die actief zijn in en rondom Park Vogelenzang zijn uitgenodigd om deel te nemen aan de participatie voor het Masterplan van Park Vogelenzang. Het doel van de bijeenkomsten is om de ideeën en wensen van de georganiseerde stakeholders op te halen. Per georganiseerde stakeholder zijn er twee afgevaardigden uitgenodigd die tijdens de bijeenkomsten de stichting/organisatie vertegenwoordigen. Deze afgevaardigden hebben de verantwoordelijkheid om te spreken namens de stichting/organisatie en koppelen de inhoud van het participatietraject terug aan hun achterban.

Deelnemers: Stichting Bomenridders Spijkenisse, Stichting Natuurlijk Park Vogelenzang, Stichting KVS-Kindervakantiespelen, Tuinbouwvereniging 'De Baljuw', Manege de Ruitershoek, Bewoners Taurusstraat, Natuurvereniging KNNV-Hollandse Delta, Hengelsportvereniging 'Ons genoeg', Bewoners Parklaan, Stichting Natuurvrienden Nissewaard en Basisschool De Klinker.

Ook Tourclub Voorne-Putten, Samenwerkingsovereenkomst Sportakkoord, Stichting Fluisterboot Voorne-Putten (IJsvoegel) en Wijkvereniging Symfonieplein zijn uitgenodigd om deel te nemen, deze zijn niet ingegaan op de uitnodiging.

Bijeenkomsten

Bijeenkomst 20 september 2022

Aanwezig: Hengelsportvereniging 'Ons Genoegen', Manege de Ruitershoek, Bewoners Parklaan, Stichting Natuurvrienden Nissewaard, Stichting Bomenridders Spijkenisse, Koninklijke Nederlandse Natuur Vereniging (KNNV) afdeling Hollandse Delta, Stichting Kinder Vakantie Spelen (KVS), Bewoners Taurusstraat, Tuinbouwvereniging 'De Baljuw', Stichting Natuurlijk park Vogelenzang.

Afwezig: Basisschool De Klinker

Presentatie: zie bijlage 2

Programma:

19.30 – 19.40 uur	Start en wethouder Jan Willem Mijmans
19.40 – 20.00 uur	Terugkoppeling participatieronde 1
20.00 – 20.40 uur	Schetsontwerp
20.40 – 20.50 uur	Pauze
20.50 – 21.25 uur	Eerste reactie en verdiepingsvragen
21.25 – 21.30 uur	Afronden

Bijeenkomst 20 oktober 2022

Aanwezig: Hengelsportvereniging 'Ons Genoegen', Bewoners Parklaan, Stichting Natuurvrienden Nissewaard, Stichting Bomenridders Spijkenisse, Koninklijke Nederlandse Natuur Vereniging (KNNV) afdeling Hollandse Delta, Stichting Kinder Vakantie Spelen (KVS), Bewoners Taurusstraat, Tuinbouwvereniging 'De Baljuw', Stichting Natuurlijk park Vogelenzang.

Afwezig: Manege de Ruitershoek, Basisschool De Klinker

Presentatie: zie bijlage 3

Programma:

19.30 – 19.40 uur	Start en welkom
19.40 – 20.00 uur	Terugkoppeling resultaten omgevingswandeling
20.00 – 20.40 uur	Ronde 1 feedback schetsontwerp (plenair)
20.40 – 20.50 uur	Pauze
20.50 – 21.25 uur	Ronde 2 feedback schetsontwerp (plenair)
21.25 – 21.30 uur	Wrap-up en afronden

De poster van de sessie is te zien in bijlage 4. De tips en tops zijn terug te vinden in bijlage 5.

Van beide bijeenkomsten zijn notulen gemaakt. Deze zijn gedeeld met de aan- en afwezige organisaties.


Sfeerimpressie bijeenkomst georganiseerde stakeholders



Omgevingswandeling

Alle inwoners van Nissewaard waren 24 september 2022 van harte welkom bij de Omgevingswandeling in Park Vogelenzang. Op 24 september was er een omgevingswandeling waarbij iedereen de mogelijkheid had om rond te wandelen door Park Vogelenzang en dit schetsontwerp bekijken, zie bijlage 56. Aan het einde van de route stonden medewerkers van de gemeente om in gesprek te gaan over het schetsontwerp. We zijn heel blij met de grote opkomst, ruim 200 geïnteresseerden hebben het schetsontwerp bekeken. We hebben veel tips, tops en feedback ontvangen. Al deze input is verwerkt en gebundeld, zie bijlage 7 en 8. Ook hebben we een aantal ingezonden brieven ontvangen, zie bijlage 9 t/m 12. Na het verwerken van de feedback die is opgehaald volgt een nieuwe versie van het voorlopig ontwerp en een voorlopige beheervisie.

Sfeerimpressie Omgevingswandeling 24 september 2022



Vervolproces en nawoord

Vervolproces

Alle reacties die zijn opgehaald over het schetsontwerp tijdens participatieronde 2 worden verwerkt en uitgewerkt tot een voorlopig ontwerp Masterplan Park Vogelenzang en een voorlopige beheervisie. De verwachting is dat dit in het voorjaar van 2023 klaar is. We kunnen niet alle wensen vervullen, maar ons streven is ze – waar mogelijk en wenselijk – mee te nemen in het ontwerp. Inwoners en georganiseerde stakeholders worden o.a. via de website van gemeente Nissewaard, de omgevingsapp Park Vogelenzang geïnformeerd als het voorlopig ontwerp en de voorlopige beheervisie klaar zijn en we dit kunnen delen. Over het voorlopig ontwerp vragen daarna reactie zodat we dit kunnen door ontwikkelen naar een definitief ontwerp.

Tot slot

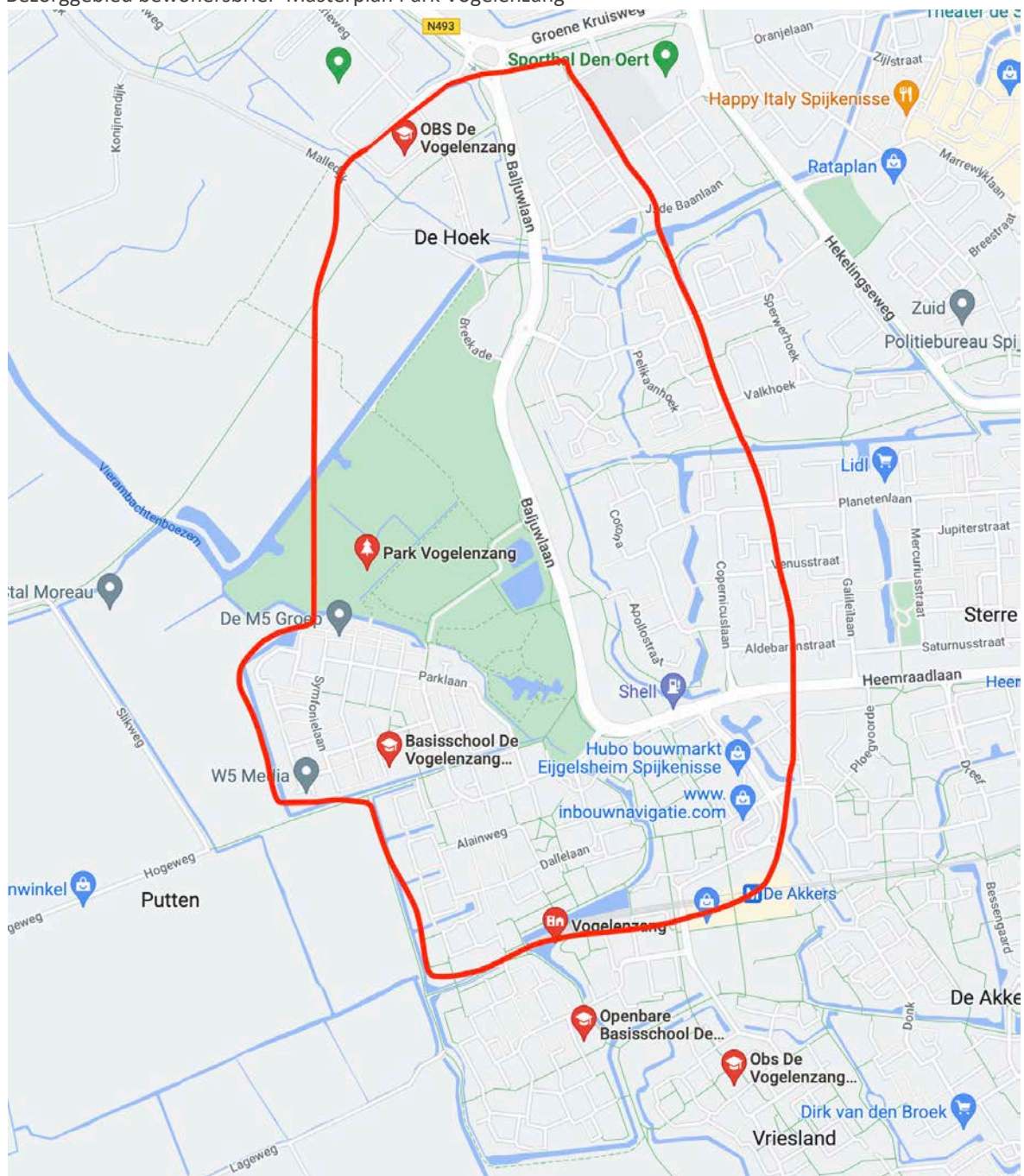
Met dit document wordt participatieronde 2 voor het schetsontwerp Masterplan Park Vogelenzang afgerond. Het plan is nog niet af, vandaar de aanduiding 'schetsontwerp'. Alle feedback proberen wij zoveel mogelijk een plek te geven in het voorlopig ontwerp.

Bijlages

- Bijlage 1: Bezorggebied bewonersbrief 'Masterplan Park Vogelenzang'
- Bijlage 2: Presentatie 20 september 2022 – georganiseerde stakeholders
- Bijlage 3: Presentatie 20 oktober 2022 – georganiseerde stakeholders
- Bijlage 4: Poster bijeenkomst 20 oktober 2022
- Bijlage 5: Tips en tops – georganiseerde stakeholders
- Bijlage 6: Informatieborden Omgevingswandeling 24 september 2022
- Bijlage 7: Omgevingswandeling 24 september 2022 – resultaten opmerkingenformulieren
- Bijlage 8: Omgevingswandeling 24 september 2022 – banners tip & top
- Bijlage 9: Ingezonden brief 1
- Bijlage 10: Ingezonden brief 2
- Bijlage 11: Ingezonden brief 3
- Bijlage 12: Ingezonden brief 4

Bijlage 1

Bezorggebied bewonersbrief 'Masterplan Park Vogelenzang'



Park Vogelenzang

20 september 2022



Planning van de avond

- Terugkoppeling participatieronde 1
- Schetsontwerp
- Pauze
- Vragen
- Afronden

Schetsontwerp Masterplan Park Vogelenzang
Presentatie 20 september 2022

Doel project

Park Vogelenzang is weer een stadspark; de thuisbasis voor een groot deel van de flora en fauna in de stad en een plek waar bewoners graag komen!

Uitgangspunt bij de ontwikkeling van het gebied is dat de huidige identiteit van het park - bospark met begrazing - wordt versterkt. Dit door de aanwezige groen- en waterstructuren te behouden en versterken. En, samen met stakeholders, de recreatieve waarde van het park te verhogen.

GEMEENTE
NISSEWAARD



GEMEENTE
NISSEWAARD



Hoe vaak komt u in Park Vogelenzang?



Resultaten vragenlijst georganiseerde stakeholders april/mei 2022



Resultaten vragenlijst inwoners Nissewaard april/mei 2022

De uitkomsten van de vragenlijsten zijn onderdeel van participatieronde 1 voor Masterplan Park Vogelenzang

Wat doet u vooral in Park Vogelenzang?



Resultaten vragenlijst georganiseerde stakeholders april/mei 2022



Resultaten vragenlijst inwoners Nissewaard april/mei 2022

De uitkomsten van de vragenlijsten zijn onderdeel van participatieronde 1 voor Masterplan Park Vogelenzang

GEMEENTE
NISSEWAARD

Wat vindt u fijn aan Park Vogelenzang?

- Vlak bij huis een park
- Natuur, rust,
- Veel vogels en andere dieren
- Natuurpark, natuurlijk boskarakter, uitstraling park
- Wandelen, vrijheid, ontdekken.
- Toegankelijkheid
- Hond uitlaten

Resultaten vragenlijst georganiseerde stakeholders april/mei 2022

De uitkomsten van de vragenlijsten zijn onderdeel van participatieronde 1 voor Masterplan Park Vogelenzang

GEMEENTE
NISSEWAARD

Wat vindt u niet fijn aan Park Vogelenzang?

- Eentonige bebossing
- Dood hout, onkruid
- In zomer ontoegankelijke paden door onkruid. Met veel regen ontoegankelijke paden door modder.
- Slechte staat watergangen, wandelpaden, bruggetje. Het is onverzorgd (beheer nodig)
- Drukke in het park, verstoren rust park, fietsers, scooters, hangjeugd
- Beperkte biodiversiteit
- Grasvelden mogen er anders uit gaan zien
- Zwerfafval
- Lopen met paard kan niet door park.

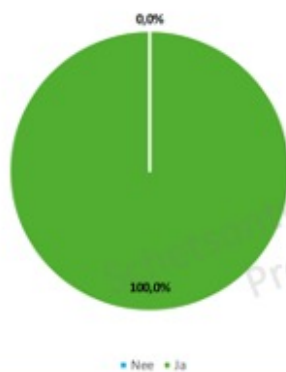
Resultaten vragenlijst georganiseerde stakeholders april/mei 2022

De uitkomsten van de vragenlijsten zijn onderdeel van participatieronde 1 voor Masterplan Park Vogelenzang

GEMEENTE
NISSEWAARD

Zou u iets willen veranderen of toevoegen aan het park?

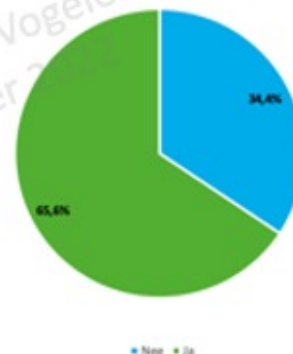
Zou u iets willen veranderen of toevoegen aan het park? (N = 8)



Resultaten vragenlijst georganiseerde stakeholders april/mei 2022

De uitkomsten van de vragenlijsten zijn onderdeel van participatieronde 1 voor Masterplan Park Vogelenzang

Zou u iets willen veranderen of toevoegen aan het park? (N = 716)



Resultaten vragenlijst inwoners Nissewaard april/mei 2022

GEMEENTE
NISSEWAARD

Zou u iets willen veranderen of toevoegen aan het park?

- Grote diversiteit gewassen, wilde bloemen,
- Waterkwaliteit verbeteren, waterkanten opknappen, watergangen uitbaggeren en uitbreiden en beheer
- Meer bomen, fruitbomen,
- Oeverwaluwand, ooievaarspaal,
- Wandelpaden waar nu dood gras is, wandelpaden van 1.20m breed,
- Extra brug naar Mallebos
- Beheer verbeteren.
- Gedeelten waar de grote grazers niet kunnen komen
- Bankjes en picknickplekken
- (hufterproof) bankjes en prullenbakken.
- Fietspad verwijderen omdat dit zorgt voor scooters, elektrische fietsen, hangjongeren.

Resultaten vragenlijst georganiseerde stakeholders april/mei 2022

De uitkomsten van de vragenlijsten zijn onderdeel van participatieronde 1 voor Masterplan Park Vogelenzang

GEMEENTE
NISSEWAARD

Zijn er dingen die u juist zo wilt houden aan het park?

- Ruimte voor zowel natuur en recreatie
- Het natuurlijke karakter, wilde aspect, grillige structuur
- Diversiteit in planten/bomen/dieren en zichtbaar in de verschillende seizoenen
- Vergezichten, doorkijk op de plas vanaf de Parklaan
- Leuke wandel- en laarzenpaden
- Hoge bomen
- Schotse hooglanders
- Waterpartijen
- Geen grote ingrepen in park, niet ecologisch systeem ontwrichten.
- Leefgebied dieren behouden/vergroten (niet verstoren)

Resultaten vragenlijst georganiseerde stakeholders april/mei 2022

De uitkomsten van de vragenlijsten zijn onderdeel van participatieronde 1 voor Masterplan Park Vogelenzang

GEMEENTE
NISSEWAARD

Wat wilt u (blijven) zien in het park?



Resultaten vragenlijst georganiseerde stakeholders april/mei 2022



Resultaten vragenlijst inwoners Nissewaard april/mei 2022

De uitkomsten van de vragenlijsten zijn onderdeel van participatieronde 1 voor Masterplan Park Vogelenzang



Wat wil je graag doen of zien in Park Vogelenzang?



Resultaten vragenlijst georganiseerde stakeholders april/mei 2022



Resultaten vragenlijst inwoners Nissewaard april/mei 2022

De uitkomsten van de vragenlijsten zijn onderdeel van participatieronde 1 voor Masterplan Park Vogelenzang



Wat vindt u belangrijk bij een (wandel)route door dit gebied?



Resultaten vragenlijst georganiseerde stakeholders april/mei 2022

De uitkomsten van de vragenlijsten zijn onderdeel van participatieronde 1 voor Masterplan Park Vogelenzang

GEMEENTE
NISSEWAARD

Wat vindt u belangrijk bij een (wandel)route door dit gebied?



Resultaten vragenlijst inwoners Nissewaard april/mei 2022

De uitkomsten van de vragenlijsten zijn onderdeel van participatieronde 1 voor Masterplan Park Vogelenzang

GEMEENTE
NISSEWAARD


Anders;

- Houden zoals het is
- Kinderroute langs verschillende landschapsonderdelen
- Verharde wandelroutes van ongeveer 5km
- Loslooproute hond
- Routes voor mindervalide



PARK VOGELENZANG in SPIJKENISSE

Park Vogelenzang is een stadspark.
 De focus ligt voor een groot deel op de Flora en Fauna in de stad en op een voor bereikbaar gebied.
 Uitgangspunt is de samenwerking van het gebied met de huidige identiteit van het park. Hoop is dat bereikbaar wordt worden.
 Dit samen met de omgeving, de natuur en de stad, de stad en de stad, de stad en de stad, de stad en de stad.



• Fase 1: Vooronderzoek

Strategie voor aanpak Fase 2 (zie afb links)


• Fase 2: Masterplan & Beheervisie

Stap 1: concept masterplan (ook wel: schetsontwerp) & beheervisie (eerste aanzet in tekening)

Stap 2: voorlopig masterplan & beheervisie
 Stap 3: definitief masterplan & beheervisie

• Fase 3: Deeluitwerkingen

nader te bepalen

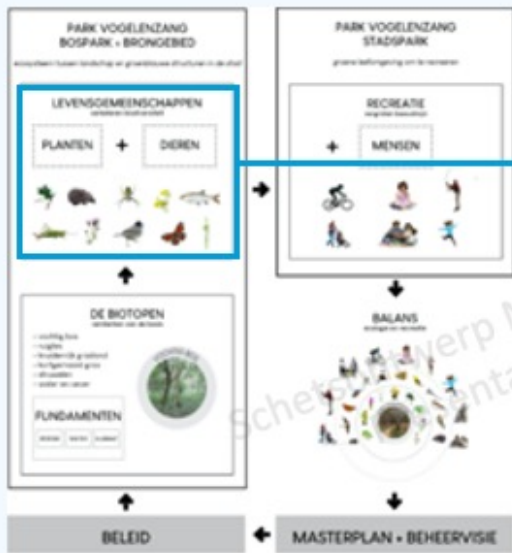


GEMEENTE
NISSEWAARD



Biotopen

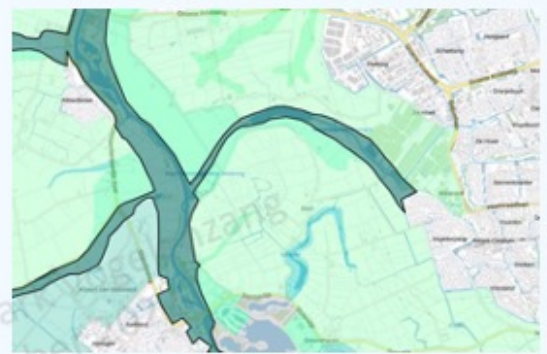
GEMEENTE
NISSEWAARD



GEMEENTE
NISSEWAARD



Bodem, Water en Klimaat



Getij- en kreekbedding / Ontwerp voor
beweiding 1991



GEMEENTE
NISSEWAARD

Landschap

Routing

Plekken

Beweiding



Vier thema's schetsontwerp 2022

GEMEENTE NISSEWAARD



Schetsontwerp Masterplan Park Vogelenzang 2022

GEMEENTE NISSEWAARD

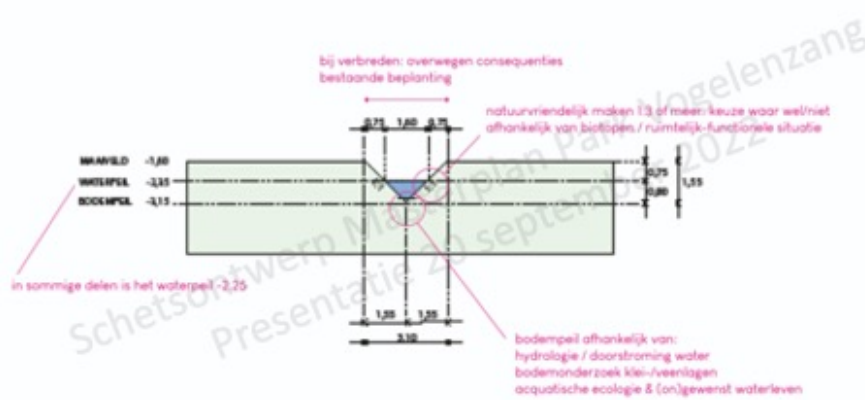
Schetsontwerp Masterplan Park Vogelenzang
Presentatie 20 september 2022





Ondergrond: water en riet

GEMEENTE
NISSEWAARD

Basisprofiel bestaande sloot



GEMEENTE
NISSEWAARD



Basisprincipes voor water

GEMEENTE
NISSEWAARD

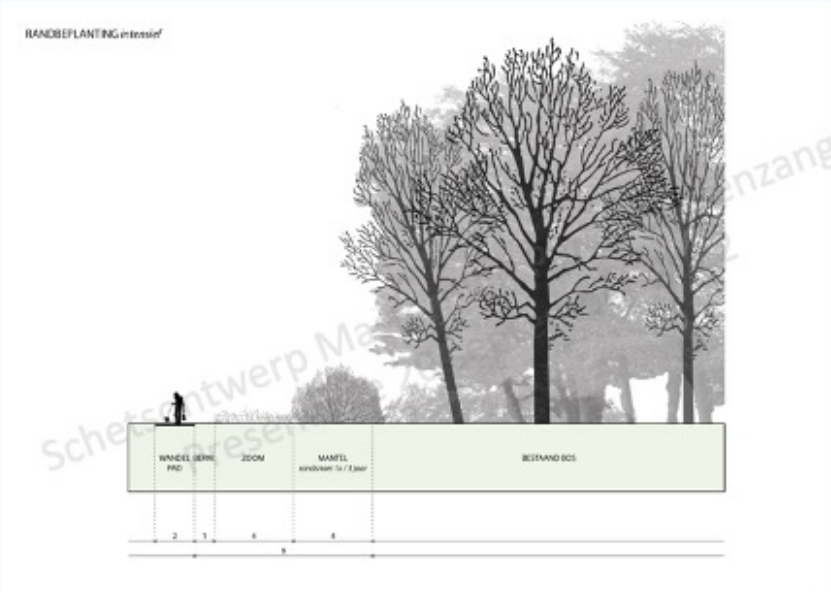


Concept Masterplan: groen en water

Bestaande groenvakken (eenzijdige opbouw)


Concept Masterplan: gevarieerde opbouw groen

GEMEENTE
NISSEWAARD




Basisprincipes voor groen

GEMEENTE
NISSEWAARD




Basisprincipes voor groen

GEMEENTE
NISSEWAARD



Basisprincipes voor groen

GEMEENTE
NISSEWAARD



Basisprincipes voor groen

GEMEENTE
NISSEWAARD

Schetsontwerp Masterplan Park Vogelenzang
Presentatie 20 september 2022



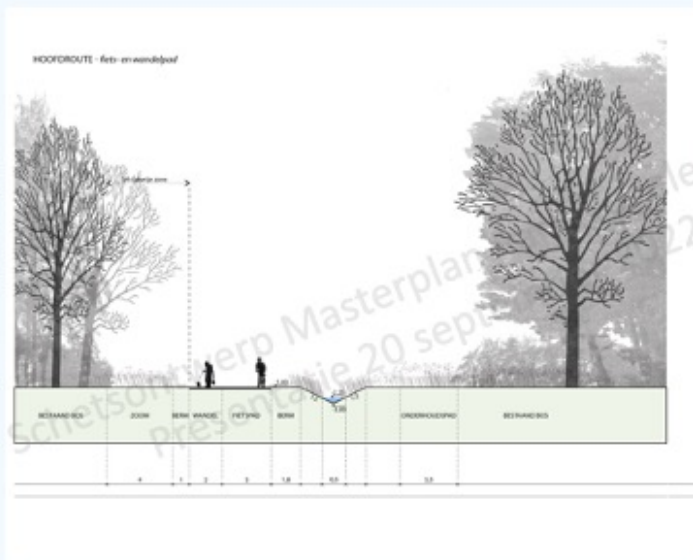
Routing en functies

GEMEENTE
NISSEWAARD

Schetsontwerp Masterplan Park Vogelenzang
Presentatie 20 september 2022



Routing

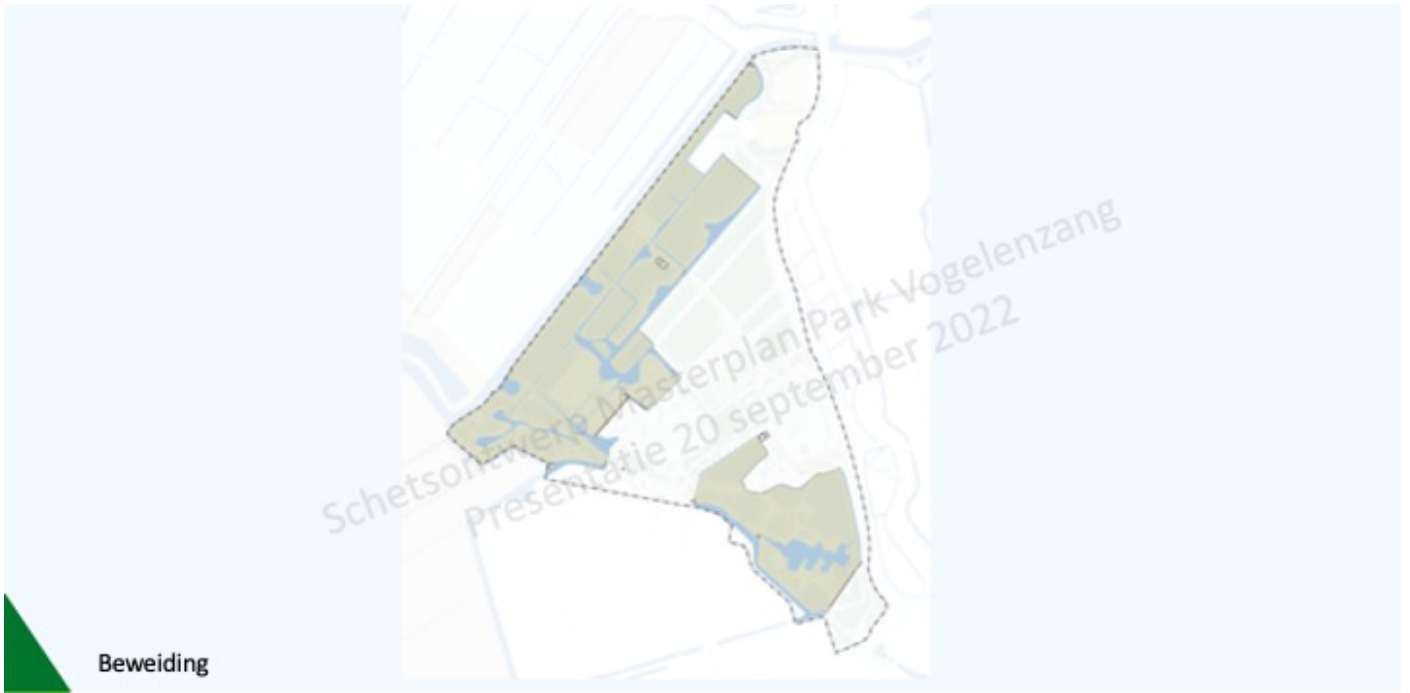


GEMEENTE
NISSEWAARD



Plekken

GEMEENTE
NISSEWAARD



Beweiding

GEMEENTE
NISSEWAARD



GEMEENTE
NISSEWAARD



schiedontwerp Masterplan Park Vogelenzang
presentatie 20 september 2022

GEMEENTE
NISSEWAARD



GEMEENTE
NISSEWAARD



GEMEENTE
NISSEWAARD



GEMEENTE
NISSEWAARD



GEMEENTE
NISSEWAARD



GEMEENTE
NISSEWAARD



ontwerp Masterplan Park Vogelenzang
presentatie 20 september 2022

GEMEENTE
NISSEWAARD



GEMEENTE
NISSEWAARD



Concept Masterplan / Schetsontwerp

GEMEENTE
NISSEWAARD





Vragen?

Schetsontwerp Masterplan Park Vogelenzang
Presentatie 20 september 2022



BEDANKT!

Schetsontwerp Masterplan Park Vogelenzang
Presentatie 20 september 2022

Park Vogelenzang

20 oktober 2022



Planning van de avond

- Terugkoppeling Omgevingswandeling
- Schetsontwerp
- Pauze
- Schetsontwerp
- Afronden

Doel project

Park Vogelenzang is weer een stadspark; de thuisbasis voor een groot deel van de flora en fauna in de stad en een plek waar bewoners graag komen!

Uitgangspunt bij de ontwikkeling van het gebied is dat de huidige identiteit van het park - bospark met begrazing - wordt versterkt. Dit door de aanwezige groen- en waterstructuren te behouden en versterken. En, samen met stakeholders, de recreatieve waarde van het park te verhogen.

GEMEENTE
NISSEWAARD





Opmerkingenformulieren

50 formulieren, in totaal 175 opmerkingen.

- 35 reacties over nieuwe elementen in het schetsontwerp zoals de ooievaarspaal, ijsbaan en natuurspeeltuin.
- 34 reacties over honden in het park
- 28 reacties over de (laarzen)paden in het schetsontwerp
- 17 reacties over de flora en fauna in het schetsontwerp
- 15 reacties over groenbeheer in het schetsontwerp
- 14 reacties over de overkapping (hangjeugd, drugs etc.) in het schetsontwerp
- 11 reacties over parkeerplaatsen (auto/fiets) in het schetsontwerp
- 12 reacties algemene opmerkingen over het schetsontwerp zoals complimenten
- 3 reacties over handhaving in het park
- 3 reacties over de toegankelijkheid in het schetsontwerp
- 2 reacties over de Schotse Hooglanders in het park
- 1 reacties over het water in het schetsontwerp



Feedback schetsontwerp

Gemeente Nissewaard Masterplan Park Vogelenzang
Omgevingswandeling 24 september 2022

Tips:

- *
- *
- *


Top:

- *



PARK VOGELENZANG in SPIJKENISSE

Park Vogelenzang is een van ons parken.
 De bestemming voor een groot deel van de Buitenvaart is de afsluiting van een voorbestemd groning kanaal.
 Uitgangspunt is de ontwikkeling van het gebied in het huidige identiteit van het park. Hooprijk met begrenzing wordt versterkt.
 Dit moet de komende jaren en jaren structureel te behouden en versterken.
 Dit, samen met de bestaande, de historische waarde van het park te behouden.



• Fase 1: Vooronderzoek

Strategie voor aanpak Fase 2 (zie afb links)

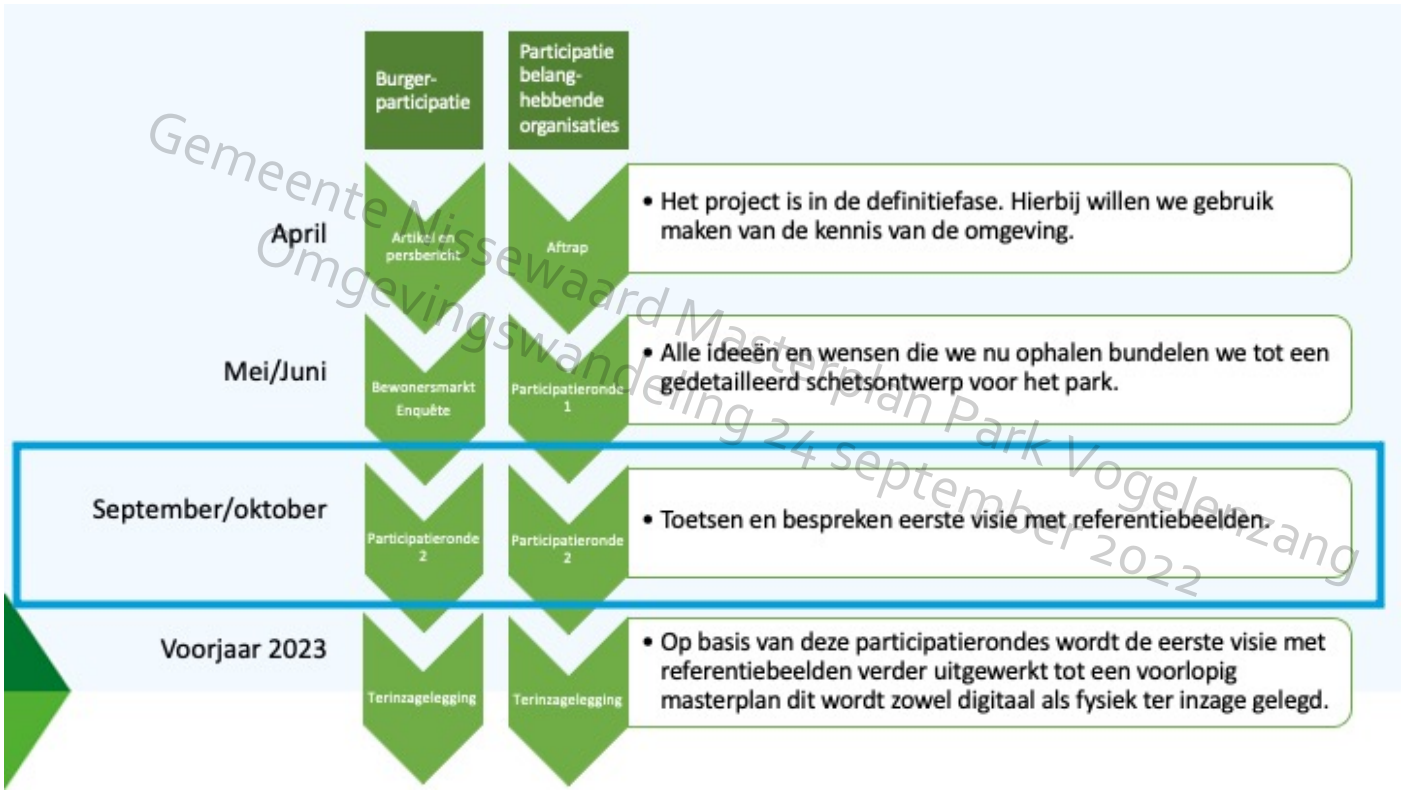
• Fase 2: Masterplan & Beheervisie

Stap 1: concept masterplan (ook wel: schetsontwerp) & beheervisie (eerste aanzet in tekening)

Stap 2: voorlopig masterplan & beheervisie
 Stap 3: definitief masterplan & beheervisie

• Fase 3: Deeluitwerkingen

nader te bepalen



Masterplan Park Vogelenzang

Gemeente Nissewaard

Participatieronde 2 met georganiseerde stakeholders

20 oktober 2022

Naam georganiseerde stakeholder: Hengelsportvereniging Ons Genoegen (oranje)

Tips

Tip 1	<p>De door ons gewenste visplaatsen op zowel de Vierambachtenboezem als ook op de Modderpoel (meertje Wiebelbrug).</p> <p>Qua uitbaggeren van de modderpoel zitten we sowieso al op dezelfde golflengte: zoveel mogelijk slib verwijderen tot zover de slibklasse 1-3 en onderliggende bodemsoort dat toelaat.</p> <p>Op de Modderpoel zou onze voorkeur uitgaan naar 1 invalidevissteiger en een circa 30% van de oever begaanbaar (geen bosjes) te houden zodat daar gevist kan worden. Specifieke gedeeltes zijn voor ons niet echt belangrijk maar zou wel mooi zijn als er iig aan beide zijden van de wiebelbrug gevist kan blijven worden.</p>
Tip 2	<p>Voor de visplaatsenaan de Boezem zou onze voorkeur uitgaan naar een 6-tal visplaatsen langs het (fiets)pad: vanaf de brug bij de Manage tot aan het einde van het park. De meeste van deze plaatsen zouden op het eerste stuk langs het fietspad gerealiseerd kunnen worden, want wegblijven van de paaiplaatsen. Ook langs deze watergang zou een invalidevissteiger wenselijk zijn (al begreep ik al dat het waarschijnlijk lastig werd aangezien dit water onder het beheer van het Waterschap valt). De schoeiing moet hier wel gerepareerd worden.</p> <p>Verdere omschrijving van onze voorkeur voor de visplaatsen hier zijn:</p> <ul style="list-style-type: none"> - 2 tot 4 meter breed - Indien mogelijk een hap uit het talud zodat er een vlakke plek gecreëerd wordt - De visplaatsen vrij van riet maken.
Tip 3	De bever is (al) gesignaleerd.

Top

Top 1	Complimenten voor het ontwerp, hier en daar wat bijschaven, maar er staat wat moois!
-------	--

Masterplan Park Vogelenzang

Gemeente Nissewaard

Participatieronde 2 met georganiseerde stakeholders

20 oktober 2022

Naam georganiseerde stakeholder: Naam georganiseerde stakeholder: KNNV (lichtgroen)

Tips

Tip 1	Zicht houden (/mogelijk maken) vanuit de wijk op boomgaard/picknick plek, etc.: zicht houden op wat daar gebeurt, buurttoezicht mogelijk maken...
Tip 2	Hoeveelheid bloemrijke "weide" beperkt (alleen voormalig NAM). Gebruik maken van de groenstrook hem op het park bijvoorbeeld langs de Baljuw weg. Daar dus aangepast maaibeleid (zie 3)
Tip 3	Maai en snoeibeleid op ecologische basis
	Verbindingen water in/buiten het park? Waar wel, waar niet? Bijv.: amfibieën poel niet verbinden met overige water? Rekening houden met de bodem. Deze is niet in het hele park hetzelfde (kwel) en hier de plannen aan aanpassen. Ik denk hierbij aan de geplande amfibieënpoel.

Top

Top 1	Een park voor iedereen (EN mogelijkheid toename biodiversiteit): beperking runderen en honden (ook minder verstoring vogels en andere dieren). En/of: Geen begrazing meer in het totale gebied. Ik verwacht dat dit de biodiversiteit bevordert.
-------	---

Masterplan Park Vogelenzang

Gemeente Nissewaard

Participatieronde 2 met georganiseerde stakeholders
20 oktober 2022

Naam georganiseerde stakeholder: KinderVakantieSpelen (KVS) (donkerbruin)

Tips

Tip 1	Ons idee is om de het terrein deels (40-41m parallel aan de bosrand/Hoornbaan) te verharderen. Dit zou super zijn voor onze infrastructuur. Aangezien alle portocabins, containers en tent geplaatst moeten worden en dit op een veld amper haalbaar is (wegzakken van de vrachtwagens) lijkt dit een perfecte oplossing. Ook is het een oplossing voor de rest van het jaar om wandelaars hun auto te laten parkeren ipv in de wijk of aan de kant van de Baljuwlaan. Aangeleverde tekening wordt nog definitief gemaakt door Lex. (Halfverharding of verharding voor rijroutes op het veld – vorkheftruck)
Tip 2	Ook hebben wij de haag weggehaald. Dit scheelt een hoop ruimte en is een bosjes haag geen goede afrastering. Naar ons idee is de boomhaag genoeg. Hier hebben we de bomen die voor een beetje extra schaduw zorgen. Zo kunnen de hutjes gewoon gebouwd worden en na afloop worden opgeruimd. (Boomgaard geen goed idee, behoeft is een leeg veld, bomen naar de zijkant).
Tip 3	Zoals er te zien is op de tekening is er voor ons evenement meer nodig dan een tentje en een wc-tje. Al deze portocabins, tenten en containers zijn dan ook aangegeven bij de aanvragen van de vergunningen. Het is daarom ook niet handig om extra invulling aan het veld te geven. Gewoon het veld zoals het nu is met aanpassingen naar een evenemententerrein mbt elektriciteit, water en eventueel riolering.

Top

Top 1	Schetsontwerp is leuk.
-------	------------------------

Masterplan Park Vogelenzang

Gemeente Nissewaard

Participatieronde 2 met georganiseerde stakeholders

20 oktober 2022

Naam georganiseerde stakeholder: Natuurlijk Park Vogelenzang (donkerblauw)

Tips

Tip 1	Op dit moment vindt de achterban van Natuurlijk Park Vogelenzang het gebied in het schetsontwerp om los te wandelen met de hond te klein. Een uitrenveld om met een balletje te gooien of een gebied waar je (lang) kunt wandelen met de hond is echt iets heel anders.
Tip 2	Wij zijn heel blij met de nieuwe paden, maar zoals eerder aangegeven zou onze achterban het prettiger vinden als er iets wordt gedaan aan het fietspad. Op dit moment zorgen (elektrische) fietsen en scooters voor gevaarlijke situaties in het park. Zeker wanneer hier faciliteiten tegenaan worden gezet, worden deze situaties vergroot. Het betreft hier een natuurspeeltuin naast een fietspad en twee laarzenpaden die gekoppeld worden aan elkaar door middel van het fietspad. Tijdens de avond werd er gesproken dat dit vragen zijn voor een later stadium omdat deze te gedetailleerd zijn en dit opgelost kan worden door het voor kinderen lastiger te maken om op het fietspad te komen. Wij vinden dit de omgekeerde wereld en willen juist bewustwording van fietsers/scooterrijders, dat ze in een stadspark fietsen. Daarom willen wij adviseren om bij de schaatsbaan het fietspad te verwijderen. Het is één minuut langer fietsen om om het kleine stukje park heen te fietsen. Hierdoor kun je de natuurspeeltuin opener neerzetten, zonder nodige hekken of objecten om kinderen te weerhouden heen en weer te rennen op het fietspad. Bij het tweede fietspad vinden wij het idee van een voetpad naast het fietspad geen goed idee, omdat dit impliceert dat fietsers en scooters door het park kunnen scheuren want de bezoekers moeten maar op het voetpad blijven. Wij zijn meer voorstander van een gezamenlijk pad en een bord bij beide ingangen "Fietsers te gast".
Tip 3	Door meer faciliteiten in het park, bredere fietspaden te maken (waardoor scooters door het park rijden) en een overkapping te plaatsen wordt het ook aantrekkelijker voor mensen met kwade bedoelingen om te slopen. Is er nagedacht over wat er gedaan kan worden om vandalisme en hangjongeren met de nodige problemen te weren of in juiste banen te leiden. De utopie om hangjongeren uit het park te weren lijkt ons niet realistisch. Is het dan geen idee om ze een plek te geven met de nodige faciliteiten (en voldoende prullenbakken) zonder dat dit overlast geeft in de wijk?

Top

Top 1	Wij vinden het fijn dat het park toegankelijker wordt voor bezoekers en er iets wordt gedaan aan het toegankelijk houden van paden in het park.
-------	---

Masterplan Park Vogelenzang

Gemeente Nissewaard

Participatieronde 2 met georganiseerde stakeholders
20 oktober 2022

Naam georganiseerde stakeholder: St. Natuurvrienden Nissewaard (lichtblauw)

Tips

Tip 1	Om te beginnen met dat het ontwerp is gebaseerd op de huidige situatie en de gewenste situatie zoals deze passend lijkt voor de mens. Hierin vergeten we dat dit initiatief ook voor de dieren in deze natuur is en, om een voorbeeld te geven, is het een plausibele verklaring om de 'kreek' (linksboven op tekening) weer zo in te richten maar daarmee wordt voorbij gegaan aan het feit dat daar een aantal vleermuizen huizen waardoor dit ontwerp niet zomaar geaccepteerd kan worden.
Tip 2	In het schetsontwerp wordt aan vrijwel alle feedback voldaan uit de enquête. Mensen zijn bang voor runderen, dan zorgen we dat er looppaden zijn waar mensen kunnen wandelen zonder rond tegen te komen. Er zijn mensen die bang zijn voor honden, dus maken we er losloopstukken zodat honden aan de lijn moeten. Deze tip is tweeledig. Waarom zouden we zo'n grote groene strook kappen om een losloopveld te maken? Deze groene strook is dicht begroeid en zijn de reeën regelmatig te vinden. Ook is het zo dat ruim 80% van de gebruikers hondeneigenaar is. Dus dan kunnen we schermen met aanlijnplichten, beleid en vergunningen, het is een keuze of dit zo wordt. Als er wordt gekozen voor een losloopgebied met misschien stukjes met aanlijnplicht (waar veel recreatie zou zijn zoals de ijsbaan en de daar ontworpen wildspeeltuin) zou dat veel meer in lijn zijn met de huidige identiteit van het park. Stichting Natuurvrienden Nissewaard zal zich blijven verzetten tegen de aanlijnplicht.
Tip 3	Parkeerplaatsen zou nog niet meegenomen hoeven worden. Dit voor ontsluiting van de Baljuwlaan, sluiproute Vogelenzang en overlast. Observeer eerst de ontwikkelingen voor juiste beoordeling van de behoefte.

Top

Top 1	Het toevoegen van groen wordt toegejuicht. Het invullen van de huidige 'loze' stukken als de NAMM en het baggerterrein zal de diversiteit en aantrekkingskracht van het park zeker vergroten!
-------	---

Masterplan Park Vogelenzang

Gemeente Nissewaard

Participatieronde 2 met georganiseerde stakeholders
20 oktober 2022

Naam georganiseerde stakeholder: Taurusstraat (geel/beige)

Tips

Tip 1	Geen parkeerplaatsen langs de Baljuwlaan.
Tip 2	Beetje teveel paden.
Tip 3	Veld vol bomen werkt niet bij KVS.

Top

Top 1	Banken: TOP.
-------	--------------

Masterplan Park Vogelenzang

Gemeente Nissewaard

Participatieronde 2 met georganiseerde stakeholders
20 oktober 2022

Naam georganiseerde stakeholder: Stichting Bomenridders Spijkenisse (paars)

Tips

Tip 1	Gevolgen van het schetsontwerp voor het groen inzichtelijk uitdrukken in exacte aanpassingen. Denk aan groen wat moet worden verwijderd, maar denk ook aan weergave van nieuwe en soort aanplant. Voor bomen geven wij de voorkeur aan inheemse soorten. Voor het lage groen denken wij aan informatieverstrekking over de keuze voor soorten, plaatsing en het onderhoud daarvan. Dit om overwoekering van bramen en brandnetels te voorkomen. Alleen dan is duidelijk in te schatten hoe de nieuwe situatie vorm krijgt. Nu is het groen redelijk dicht, wandelaars op naastgelegen paden zijn niet zichtbaar. Dit verhoogt de natuurlijke beleving en biedt ook schuilruimte aan de in het gebied levende dieren.
Tip 2	Schriftelijk vastleggen welke maatregelen de gemeente treft en bewaakt om slachtoffers onder de dieren tijdens de werkzaamheden te voorkomen. Wanneer dieren als reeën en watervleermuis, om er zo een paar te noemen, het park verlaten als gevolg van de uitvoering van het schetsontwerp, dan is de doelstelling het park te behouden zoals het is nu is, een natuurlijk park, op voorhand niet volgens de wens van de inwoners uitgevoerd. De doelstelling moet toetsbaar zijn, om het succes of het verlies vooraf in te schatten en achteraf te meten.
Tip 3	Meer duidelijkheid over de exact gereserveerde locatie voor de Schotse hooglanders. In welke maatregelen voorziet het schetsontwerp dat de Schotse hooglanders op de voor hun gereserveerde locatie verblijven?

Top

Top 1	Het schetsontwerp volgt de natuurlijke waterloop.
-------	---

Masterplan Park Vogelenzang

Gemeente Nissewaard

Participatieronde 2 met georganiseerde stakeholders
20 oktober 2022

Naam georganiseerde stakeholder: Tuinbouwvereniging De Baljuw (mosgroen)

Tips

Tip 1	Bomen die passen op de nattere bodem.
Tip 2	Bankjes op het bomeneiland in de ijsbaan.
Tip 3	

Top

Top 1	Hele ontwerp: goed aan gewerkt.
-------	---------------------------------

Masterplan Park Vogelenzang

Gemeente Nissewaard

Participatieronde 2 met georganiseerde stakeholders
20 oktober 2022

Naam georganiseerde stakeholder: Parklaan (rood)

Tips

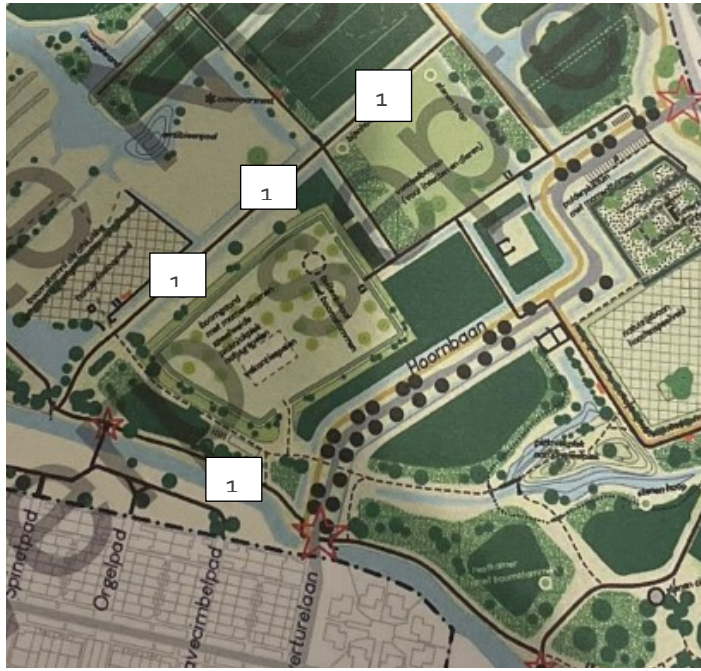
<p>Tip 1</p>	<p>We willen geen parkeerplaats en overkapping. De bewoners zijn te bang en weten uit ervaring dat deze plekken gebruikt zullen worden voor hangjeugd en drugsactiviteiten. Daarnaast vinden de bewoners het gevaarlijk dat de parkeerplaatsen zijn ingetekend langs de busbaan. Hier worden veel problemen in gezien, zoals opstoppingen bij de Baljuwlaan en de sluiproute die ontstaat over de busbaan (die maar breed genoeg is voor één auto). Het is zeker niet gewenst om een overkapping en parkeerplaats naast elkaar te hebben. De bewoners zijn van mening dat het realiseren van een parkeerplaats niet nodig is, zij geven aan dat parkeren in de wijk overdags ook mogelijk is. Mocht uiteindelijk na de realisatie van het plan blijken dat er echt te weinig parkeerplekken zijn, dan willen de bewoners graag mee denken aan een oplossing. Echter willen de bewoners op dit moment geen parkeerplaats, omdat dit alleen maar problemen zal opleveren.</p> <p>De overkapping heeft volgens de bewoners geen toegevoegde waarde. Dit is eerder een plek waaronder hangjeugd bij elkaar kan komen, lachgas of drugs gebruikt wordt of een vuurtje wordt gemaakt met muziek wat voor overlast kan zorgen. Momenteel komen in de zomer jongeren al samen in het park, zij maken 's nachts veel herrie door luid te praten of naar muziek te luisteren, waardoor bewoners niet kunnen slapen. Daarnaast is het een groot voorwerp, wat aanwezig zal zijn midden in het park. Sommige bewoners noemen het landschapsvervuiling en afleiding vanaf de Baljuwlaan.</p>
<p>Tip 2</p>	<p>In het huidige schetsontwerp zijn te veel paden ingetekend. Bewoners willen niet dat er te veel paden komen, hierdoor blijft er weinig natuur over en is er bijna geen ruimte meer voor de dieren. In het schetsontwerp is door elk perceel of om elk perceel wel een pad te vinden, wat in onze ogen te veel is. We zijn bang dat op deze manier juist meer dieren verdwijnen, in plaats van dat er soorten zoals de wielewaal en kleine bonte specht zich vestigen. We hebben hierboven met rode kruizen een paar suggesties gedaan van paden die namens de bewoners overbodig zijn (zie bijlage).</p>
<p>Tip 3</p>	<p>We zouden graag zien dat ons verzoek voor de aanpassing van de toegangszigzaghekken meegenomen wordt in het schetsontwerp. Momenteel zijn er twee ingangen langs het fietspad de Hogeweg en een bij de ingang van het laarzenpad bij de Hoornbaan die een toegangszigzaghek hebben. Je kan hier lastig het park in komen, zeker als je een rugzak op hebt of iets gezetter bent. Ons voorstel zou een klaphek zijn, mogelijk met een veerooster eronder, zodat de Schotse Hooglanders niet kunnen ontsnappen. Ook zouden we graag zien dat het klaphek een demper heeft op de plek waar het hek tegen de paal komt, anders maakt dit veel herrie en kan dit mens en dier laten opschrikken.</p>



Top 1	Leuk om te zien dat de ooievaarspaal die is aangevraagd door meerdere bewoners ook in het schetsontwerp terug is te zien en er rekening mee gehouden is dat niemand onder de ooievaarspaal kan lopen (om verstoring te voorkomen)
-------	---

Vragen / opmerkingen n.a.v. bijeenkomst Schetstekening Park Vogelenzang

1. Blijft de ijsvogelwand in het stuk park grenzend aan Parklaan behouden?
De ijsvogel is hier in week 37 nog waargenomen.
2. Aanleggen schelpenpad (halfverhard?) in het stuk park grenzend aan Parklaan.
Vanaf ingang aan Baljuwlaan/Hogeweg tot aan het wiebelbruggetje.
3. Bewoners willen geen ruiterspaden in Park Vogelenzang, hier is in hun ogen geen ruimte voor.
4. Geen parkeerplaatsen/fietsenstalling bij Polderpluktuin. Dit ter voorkoming van overlast door hangjeugd/drugsactiviteiten.
Mocht Park Vogelenzang na realisatie een dusdanig grote toestroom van bezoekers ontvangen, kan ik in de toekomst, na overleg met bewoners, eventueel worden besloten parkeerplaatsen toe te voegen.
Daarnaast geven bewoners aan dat parkeren overdags ook in de wijk kan.
5. Hoe gaat de gemeente voorzien in handhaving ter voorkoming van overlast en vandalisme? Komt er een speciaal telefoonnummer dat bewoners kunnen bellen bij het ervaren van overlast?
6. Hondenloopgebieden
 - A. Is het hondenloopgebied IN het bos wel te realiseren? Leven daar momenteel geen dieren/planten/bomen? Is er een ecologisch onderzoek geweest naar de mogelijkheid van het plaatsen van een hondenloopgebied op deze plek.
 - B. Graag poepzakdispensers plaatsen bij hondenloopgebieden/hondenspeelvelden
 - C. Hoe vaak worden de hondenloopgebieden en -speelvelden gemaaid?
 - D. Hoe worden de hondenloopgebieden/-speelvelden omheind?
 - E. Als de ijsbaan in de winter wordt afgesloten is er nog maar één ander grasveld voor honden om los te lopen
7. In de legenda staan *verharde*, *half-verharde* en *onverharde* paden aangegeven? Wat is het verschil hiertussen? Hebben bewoners nog inspraak in waar welke soort paden komen? Sommige paden zijn namelijk erg breed en hebben veel impact op de natuur
8. De bewoners willen graag een verbod om door Klein Park Vogelenzang te fietsen. De paden zijn smal en niet geschikt voor fietsen, daarnaast kan je er nergens uit met je fiets. Het is gevaarlijk dat mensen opeens met snelheid om de bocht komen fietsen en over de wiebelbrug fietsen.
9. Creëer geen voetpad naast bestaande fiets-/voetpaden. Dit betekent onnodig natuur weghalen. Plaats i.p.v. hiervan borden met 'Fietsers te gast' op diverse ingangen van Park Vogelenzang.
10. Er is veel essentaksterfte in het laarzenpad aan de kant van de Baljuwlaan bij de manage. Worden deze bomen allemaal weggehaald bij de realisatie van het nieuwe plan? Hoe wordt daar mee om gegaan, want het zijn zieke bomen die naast het pad staan. Daarnaast staan er aan het begin van datzelfde laarzenpad veel (oudere) populieren. Hoe wordt daar mee om gegaan? Deze vallen vanzelf uit.
11. Wat wordt er gedaan met de sloot die twee keer zo breed is geworden, door afkalving van de oever? (zie afbeelding volgende pagina)
12. We zouden het leuk vinden en een toevoeging vinden om laanbomen te hebben langs het pad vanaf het huidige terrein van de KVS naar het NAM terrein tot het over gaat in het asfalt pad. Het is hier nu erg kaal en dit zou meer bosgevoel toevoegen. (zie afbeelding)
13. Leuk dat er meer bomen geplant worden op de ijsbaan en op het baggerdepot. Daarnaast leek het ons leuk om de bomen bij de ijsbaan in het midden te zetten, zo ontstaat er een middelpunt waar je even kan uitrusten na het schaatsen of in de schaduw kan zitten, terwijl je hond rondjes rent.
14. Worden de vissersplaatsen en de picknickplekken voldoende schoon gehouden? In tijden van corona lag hier veel (zwerf)vuil, onder andere gebroken glas en veel blikjes
15. Leuk dat er ijsvogel- en oeverzwaluw wanden komen, alleen is het niet handig om deze onder of net naast een pad neer te leggen. De ijsvogel en oeverzwaluw hebben ook rust nodig.
16. Mogen we ook meedenken over de type materialen die gebruikt worden voor bijvoorbeeld bankjes?
17. Wanneer wordt er inzicht gegeven in hoeveel bomen er weggehaald gaan worden?









Masterplan Park Vogelenzang

Gemeente Nissewaard

Participatieronde 2 met georganiseerde stakeholders

20 oktober 2022

Naam georganiseerde stakeholder: Manege de Ruitershoek (n.a.v. gesprek met Katja en Desiree)

Tips

Tip 1	<p>Hoofddoel van Manege: overlast door de ruiters buiten terrein van de manege beperken én hooien van de diverse graslanden.</p> <p>Ruiterpad in het Mallebos voldoet prima. Er is <u>geen</u> behoefte aan nog een ruiterpad door het park Vogelenzang. Er is <u>wel</u> behoefte aan een ruiterpad langs de Baljuwlaan.</p>
Tip 2	<p>-Bosplantsoen: bij het bosje naast de langparkeerplaatsen graag mantel en zoom aanbrengen omdat het bosje nu direct tegen de parkeerplaats aan staat.</p> <p>-Kan de toegang naar het park, op de kop van de hoofdwatergang verplaatst worden incl. fietsparkeerplaats en dan op de hoek meer autoparkeerplaatsen aanleggen.</p> <p>-Kan er fietsparkeren toegevoegd worden bij de entree langs de boezem vanwege aantal bezoekers?</p>
Tip 3	<p>Een ruiter moet volgens de verkeerswet over de rijweg lopen. Alleen bij de Baljuwlaan doen de ruiters dat niet. Ze lopen nu over het fietspad. Dat is niet toegestaan en levert overlast door paardenpoep en kan strijdig zijn met de fietsers. Voor Arie is het daarom wenselijk om in de wegberm een ruiterpad aan te leggen.</p>
OVERIGE INFO	<p>-Het onderhoud van het ruiterpad in het Mallebos gebeurt door Arie, i.o.m. Staasbosbeheer. Arie gaat 1x per maand met tractor en sleeprek het pad glad trekken. Daarnaast worden boomstammen/takken verwijderd.</p> <p>-Ruiters kunnen door de wildroosters park Vogelenzang niet in, behalve bij de busbaan de route naar het huidige KVS terrein.</p> <p>-De ruiters van de manege zijn veelal kinderen. Op de manege staan grotendeels pony's. In de zomer periode zijn circa 40 pony's op het terrein aanwezig. Wanneer ruiters het terrein afgaan zijn ze in het bezit van een ruitersrijbewijs. Arie heeft een aantal afspraken met de kinderen/tieners gemaakt. BV. De woonwijken mogen ze niet ingaan. Ook mogen ze in het Mallebos geen boomstammen over het ruiterpad leggen om springoefeningen te doen.</p> <p>-Het pad in het Mallebos is recent vernieuwd (2018?). De rechte stukken zijn voor galopperen, op de bochtige delen stap en draf. Het huidige rondje duurt ongeveer 30 minuten. In de omgeving zitten meerdere boeren die 10 paarden op hun erf hebben. Dus vanaf de noordzijde komen ook andere ruiters het Mallebos in.</p> <p>-De manege betaalt Voorne Putten Werkt om de paardenpoep om de wegen rondom de manege te vegen (2xperweek?).</p> <p>-Staatsbosbeheer maait de randen van het ruiterpad.</p> <p>-Arie maait de velden: natuurisbaan, KVS terrein, Baggerdepot en NAM-terrein als bloemrijk grasland. Vooraf wordt Jacobs kruiskruid eruit gespuit.</p>

Top

Top 1	
-------	--

1. LANDSCHAP

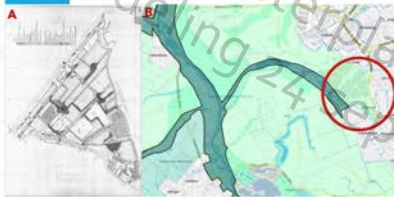
Omgevingswandeling Schetsontwerp Masterplan Park Vogelenzang

Welkom bij de Omgevingswandeling door Park Vogelenzang. Veel ideeën en wensen, die we voor de zomer hebben opgehaald, zijn verwerkt in het schetsontwerp. Het plan is nog niet af. Aan het einde van de route (punt 7) staan medewerkers van de gemeente. Hier kunt u vragen stellen en feedback geven op het schetsontwerp.



Kreekbedding en polderverkaveling

Hier staat u in de van oudsher bestaande getij- en kreekbedding (afbeelding A). Al bij het ontwerp uit 1991 voor beweiding (afbeelding B) ziet u deze kreekbedding en polderverkaveling ook terugkomen. We versterken het gebied en brengen het terug in de oorspronkelijke functie. Dit doen we o.a. door de aanwezige biotopen voor planten en dieren te versterken en het watersysteem te verbeteren. Aan het einde van de route vertellen medewerkers van de gemeente u hier graag meer over. Daar kunt u ook de grote kaarten bekijken.



Ga eens even lekker zitten!

Om te genieten van de unieke natuur op deze plek plaatsen we hufterproof zitgelegenheid. Dit kunnen bijvoorbeeld grote stenen, bankjes of stoelen zijn. Op afbeelding C ziet u een voorstel voor de locaties. Kijk eens goed om u heen, wat wordt uw favoriete plek? Op locatie 7 kunt u uw voorstel voor de locaties doorgeven.



Wilt u op de hoogte blijven van de ontwikkelingen van Park Vogelenzang? Download dan gratis de app 'Park Vogelenzang' via de Google Play- of Appstore.

GEEMEENTE NISSEWAARD



2. NATUURRECREATIE

Omgevingswandeling Schetsontwerp Masterplan Park Vogelenzang

Welkom bij de Omgevingswandeling door Park Vogelenzang. Veel ideeën en wensen, die we voor de zomer hebben opgehaald, zijn verwerkt in het schetsontwerp. Het plan is nog niet af. Aan het einde van de route (punt 7) staan medewerkers van de gemeente. Hier kunt u vragen stellen en feedback geven op het schetsontwerp.

Plekken voor dieren

In Park Vogelenzang komen veel extra plekken voor de dieren zoals meer struiken, stenenhopen en boomstammen. Tijdens de bewonersmarkt kwam ook het idee voor een oeverwaluwand en ooievaarsnest. Deze zijn op een andere locatie in het park ingetekend.



Vissen, picknicken of dieren spotten

Op verschillende plekken in het park zijn hufterproof bankjes en picknickplekken opgenomen in het schetsontwerp. Ook komt er een visplek op deze locatie en aan de Vierambachtenboezem. Op verschillende plekken, bijvoorbeeld naast het bankje op de tekening links, komen educatieborden met uitgebreidere informatie en/of actuele waarnemingen van dieren. Graag horen we aan het einde van de route wat u hiervan vindt!

Voor kinderen

Dieren verstoppen zich tussen stenen en achter boomstammen. Bedenk nog twee plekken waar dieren goed kunnen schuilen.

GEEMEENTE NISSEWAARD



3. NATUURRECREATIE

Omgevingswandelingschetsontwerp Masterplan Park Vogelenzang

Welkom bij de Omgevingswandelingschetsontwerp door Park Vogelenzang. Veel ideeën en wensen, die we voor de zomer hebben opgehaald, zijn verwerkt in het schetsontwerp. Het plan is nog niet af. Aan het einde van de route (punt 7) staan medewerkers van de gemeente. Hier kunt u vragen stellen en feedback geven op het schetsontwerp.

Voor kinderen

Als dit plan voor Park Vogelenzang definitief is gaan we met elkaar nadenken over hoe alle plekken eruit komen te zien. Denk alvast eens na over de natuurspeelplek! Wat zou jij daar willen zien en doen? Denk aan: water en zand om lekker te knoeien, stenen en takken om hutten of dammen bouwen, een boom of andere mogelijkheid om te klimmen en een verstoppokje, kronkelpad of 'geheim padje' voor een beetje spanning!

Natuurijsbaan 2.0

De bestaande grotere plekken krijgen een dubbelfunctie zodat deze door de seizoenen heen voor meerdere doeleinden geschikt zijn. De natuurijsbaan blijft en krijgt een upgrade. Er komt een natuurlijke rand omheen en is er een eiland ingetekend om 's winters naartoe te schaatsen en 's zomers lekker te kunnen zitten in de schaduw.



Route omgevingswandelingschetsontwerp



Pluktuin, natuurspeelplaats en boomgaard

Het kleinste deel kan geschikt gemaakt worden als polderpluktuin met eventueel een plek voor een overkapping als verzamelplek. Het andere deel blijft natuurijsbaan en wordt tevens geschikt gemaakt als hondenuitlooppveld. Naast de natuurijsbaan komt de nieuwe natuurspeelplaats. Door de ligging is deze voor alle bewoners goed bereikbaar.

Op de oude NAM-locatie stellen we een boomgaard met een buitenlokaal voor. Als er ook een wens voor natuurspelen (bv in de vorm van huttenbouw) is op die locatie kan dat nog worden ingetekend. Binnen de boomgaard houden we plek vrij voor de KinderVakantieSpelen.

GENEENTE NISSEWAARD

4. SLOTEN, WATER EN RIET

Omgevingswandelingschetsontwerp Masterplan Park Vogelenzang

Welkom bij de Omgevingswandelingschetsontwerp door Park Vogelenzang. Veel ideeën en wensen, die we voor de zomer hebben opgehaald, zijn verwerkt in het schetsontwerp. Het plan is nog niet af. Aan het einde van de route (punt 7) staan medewerkers van de gemeente. Hier kunt u vragen stellen en feedback geven op het schetsontwerp.

Voor kinderen

In het water zitten niet alleen dieren. Bedenk twee dingen die je in het water tegen kan komen.



U staat bij het rondje. Kijk voor u uit. Hieronder ziet u de dwarsdoorsneden van de nieuwe situatie op locatie A en B. Herkent u in het schetsontwerp ook de oude situatie (zwart wit afbeelding) zoals u ook eerder zag op bord 1?

Route omgevingswandelingschetsontwerp



Bouwen met natuur

Kijk eens om u heen. Op deze plek maken we brede sloten met verschillende dieptes. Daardoor stroomt het water beter door en kunnen de vissen zich voortplanten. Samen met de flauwe oevers kunnen kleine dieren zoals kikkers, maar ook de Schotse Hooglanders beter bij het water komen. We brengen bestaande watergangen terug (zie zwart wit afbeelding) en maken water bij. Voor o.a. de dieren brengen we struiken (verticale gelaagdheid bosbeplanting) terug. Hier kunnen ze in schuilen, nesten maken en vinden ze voedsel. Dit zorgt voor een toekomstbestendig park.

GENEENTE NISSEWAARD

5. SCHOTSE HOOGLANDERS

Omgevingswandelingschetsontwerp Masterplan Park Vogelenzang

Welkom bij de Omgevingswandelingschetsontwerp Masterplan Park Vogelenzang. Veel ideeën en wensen, die we voor de zomer hebben opgehaald, zijn verwerkt in het schetsontwerp. Het plan is nog niet af. Aan het einde van de route (punt 7) staan medewerkers van de gemeente. Hier kunt u vragen stellen en feedback geven op het schetsontwerp.

Schetsontwerp
Park Vogelenzang
Laag 'Bewelding'



Waar komt u straks de Schotse Hooglanders tegen?

De twee bestaande kudde Schotse Hooglanders blijven in Park Vogelenzang. Ze zijn een manier van natuurlijk beheer omdat ze gras eten. Maar ook gaven veel inwoners in de vragenlijst aan dat ze bij Park Vogelenzang horen als een soort bezienswaardigheid.

Toch gaven sommigen aan bang te zijn voor de runderen. Daarom is in het schetsontwerp slim de afstand tussen beide kudde iets ruimer gemaakt. Zo ontstaat de mogelijkheid om ook zonder ontmoetingen met runderen een rondje in het park te lopen en van de belangrijkste voorzieningen gebruik te maken.

Op de plek waar geen runderen lopen, kan eventueel gebruik gemaakt worden van incidentele inzet van schapen als aanvulling op menselijk beheer. Zo ontstaat er nog meer biodiversiteit in het park!

Voor kinderen

Kou is voor Schotse hooglanders geen probleem. De dikke, langharige wintervacht houdt ze wel warm. Om zich voor te bereiden op de schaarse wintermaanden, eten hooglanders zich in de zomer en herfst helemaal vol. In Park Vogelenzang staan Schotse Hooglanders met een roodbruine vacht. Wist jij dat Schotse Hooglanders ook een zwarte, blonde, bruin-zwart gestreepte of witte vacht kunnen hebben?

Route omgevingswandelingschetsontwerp



Route omgevingswandelingschetsontwerp



6. ROUTE EN PADEN

Omgevingswandelingschetsontwerp Masterplan Park Vogelenzang

Welkom bij de Omgevingswandelingschetsontwerp Masterplan Park Vogelenzang. Veel ideeën en wensen, die we voor de zomer hebben opgehaald, zijn verwerkt in het schetsontwerp. Het plan is nog niet af. Aan het einde van de route (punt 7) staan medewerkers van de gemeente. Hier kunt u vragen stellen en feedback geven op het schetsontwerp.

Schetsontwerp
Park Vogelenzang
Laag 'Paden'



Welke route loopt u straks?

De bestaande routing in het park wordt zoveel mogelijk gehandhaafd met hier en daar een enkele uitbreiding. Zo is het mogelijk om korte en lange wandelingen te maken. De doorgetrokken lijnen zijn altijd toegankelijke routes. De stippellijnen zijn halfverharde paden en onverharde (struinp)paden. Zo biedt Park Vogelenzang voor ieder wat wils. Naast het bestaande fietspad stellen we voor een voetpad aan te leggen, zodat een iedereen vrij en veilig kan bewegen.

Uit o.a. de vragenlijst en bewonersmarkt kwam naar voren dat inwoners graag langere laarzenpaden willen. In het schetsontwerp zijn deze laarzenpaden iets langer gemaakt zodat ze op elkaar aansluiten en u een rondje kunt lopen. Graag horen we uw reactie over deze paden.

Voor kinderen

Kijk eens om je heen! Als je door Park Vogelenzang loopt kom je veel dieren en planten tegen. Zie jij de sprinkhaan, zwarte els en de merel?



zwarte els



sprinkhaan



merel

GEWENTE
NISSEWAARD

Bijlage 7

Resultaten opmerkingenformulieren Omgevingswandering 24 september 2022
I.v.m. de AVG zijn de namen en mailadressen niet zichtbaar.

thema	specifiek onderwerp	Nummer briefje	inbreng
Gebruik	auto/parkeren	1	gevaarlijk, sluijverkeer, busbaan is te smal voor 2 richtingen, willen we niet, drugshandelaren, verlichting kan niet ivm dieren.
Gebruik	auto/parkeren	1	stoplichten Baljuwlaan worden geactiveerd en levert dus filevorming op op de Baljuwlaan
Gebruik	auto/parkeren	1	parkeerplaats naast overkapping: geeft onveiligheid/gevoel
Gebruik	auto/parkeren	1	NEE
Flora en Fauna	Flora en Fauna	1	Bosuil -> kast -> gehoord -> pad? (agressief, andere, vroegere broedtijd)
Flora en Fauna	Flora en Fauna	1	veel bos opgeven voor paden. Doel 'Diversiteit'/meer soorten: zullen niet komen. (wielewaa, kleine bonte specht -> rust nodig)
Flora en Fauna	Flora en Fauna	1	Pad te dicht bij ecologische doelstellingen bv zwaluwoever
Gebruik	Flora en Fauna	1	heel intensief voor recreatie -> dieren verliezen op deze manier
Flora en Fauna	Flora en Fauna	1	dieren kun je niet dwingen ergens te gaan broeden, er lijken nu geen rustplakken voor dieren
Flora en Fauna	Groenbeheer	1	Dunningen?
Flora en Fauna	Groenbeheer	1	Komen er bomen bij in het park?
Flora en Fauna	Groenbeheer	1	Wat is struweel?
Flora en Fauna	Groenbeheer	1	Hoeveel bomen worden er gekapt?
Flora en Fauna	Groenbeheer	1	Bramen?
Flora en Fauna	Groenbeheer	1	boswerkzaamheden: veel schade, bomen die om gaan vallen
Gebruik	Groenbeheer	1	paden rond zendmast: niet realistisch/uitvoerbaar
Algemeen	Groenbeheer	1	Worden er omgevallen bomen opgeruimd?
Algemeen	Groenbeheer	1	Hoeveel dunning?
Algemeen	Groenbeheer	1	theorie lijkt leuk -> maar hoe komt het er in de praktijk uit te zien. Schade door werkzaamheden en gevolgen door onvoorziene gevolgen.
Flora en Fauna	Groenbeheer	1	repakbaan rood = saai, te weinig groen -> bomen en struiken aanplanten zodat het een gezelliger pad wordt.
Algemeen	handhaving	1	Handhaving van drugs/geluidsoverlast/overnachten/honden
Gebruik	honden los	1	loslooplegebied
Gebruik	honden vast	1	aanlijnen
Gebruik	honden vast	1	handhaven

Flora en Fauna	Hooglanders	1	Hoeveel schots hooglanders in 1 en 2?
Flora en Fauna	Inrichtingselementen	1	Ooievaarspaal moet op afgesloten veld komen, rust nodig.
Gebruik	Inrichtingselementen	1	Ijsbaan -> in het midden een eilandje ?!
Gebruik	Inrichtingselementen	1	Dijk rond 2 ijsbanen?
Gebruik	Inrichtingselementen	1	Natuurspeeltuin?
Algemeen	Inrichtingselementen	1	Uitkijkpunt: hoe ziet dat eruit? In de hoogte? Constructie
Algemeen	Inrichtingselementen	1	Informatiepunten: hoe zien die eruit?
Gebruik	Inrichtingselementen	1	Hoek bij uitkijkpunt/kreek: lijkt heel leeg/kaal
Algemeen	Inrichtingselementen	1	VERLICHTING: nee
Gebruik	Inrichtingselementen	1	Fietsenstalling
Flora en Fauna	Inrichtingselementen	1	geen nestkamers met een pad erdoorheen
Flora en Fauna	Inrichtingselementen	1	hoe lang blijven de bankjes/buitenlokaal/prullenbakken heel
Gebruik	overkapping	1	NEE, wat is het doel? Je gaat alleen in het park als het droog is, anders blijf je thuis. Hoe gaat het eruit zien?
Gebruik	overkapping	1	Veel hangjongeren
Gebruik	overkapping	1	Ontmoetingsplaats verkeerde personen
Gebruik	overkapping	1	Buitenlokaal? Hangjongeren
Gebruik	paden	1	hoe breed pad, welk materiaal, berm, maaien. Welk pad waar. Wel zorgen voor bossfeer.
Gebruik	paden	1	Geef schaduw in de zomer (niet te breed)
Gebruik	paden	1	Paden door de bossen moeten smal blijven (geen sfeer)
Gebruik	paden	1	Kl.park -> heel groot/breed nieuw pad
Gebruik	paden	1	pad Kl.park -> lijkt laarzenpad nieuw, wat gebeurt er met de bomen?
Gebruik	paden	1	Niet meer asfalt dan nu
Gebruik	paden	1	verhard? Halfverhard? Onverhard?
Gebruik	paden	1	Heel veel nieuwe paden -> teveel -> geen bos meer over -> geen rustplek voor de dieren
Gebruik	paden	1	waarom naast elk fietspad een voetpad?
Gebruik	paden	1	Niet met fiets door klein Vogelenzang (bordje erbij)
Gebruik	paden	1	alleen geasfalteerd = fietspad
Gebruik	paden	1	paden onderhoud
Flora en Fauna	Water	1	veel water erbij -> waarom?
Flora en Fauna	Groenbeheer	2	eindelijk eens onderhoud! Is belangrijk
Gebruik	honden los	2	Pas tijdsblokken toe zoals bij Rockanjestrand: tussen 10.00-17.00uur geen losse honden tussen mei en september. In de winter komt hier alleen doelgroep hondenuitlaters
Gebruik	Flora en Fauna	3	Ik kom graag in dit park voor de natuur en rust. Waar blijft de rust? Er komt juist drukte door de honden-lessen. Verkeer van de Baljuwlaan is veel drukker door de bredere sloten naar de Baljuwlaan en de sterke drukte van de natuurspeeltuin!!! Er is heel weinig natuur in NL, maar zonder bomen gaan we allemaal dood! Laat zien dat Spijkenisse het beter doet. Zet veel meer bomen neer op de grasvelden. Kies voor het leven!!!
Gebruik	honden los	4	Erg weinig ruimte voor de honden + bezitters. Alles (op enkele na) loopt los. Hoeveel bijtincidenten zijn er geweest naar mensen?
Gebruik	honden los	4	Ik las andere tip: zoals strand Rockanje: hele herfst & winter alles open voor losse honden. Daarna alleen tussen 9.00 en 17.00 uur.
Gebruik	Inrichtingselementen	4	Bankjes
Gebruik	paden	4	Paden intact en kleine uitbreiding
Flora en Fauna	Flora en Fauna	5	Knuffelhaag Apeldoorn: zachte takken van een reuzenconifeer.
Algemeen	handhaving	5	(van toen meneer nog kon zien) fijn dat er weer meer zicht komt voor sociale veiligheid,
Gebruik	paden	5	Vanaf Bachbaan 81 naar het park bij hondenuitrenveld in de wijk wil graag verhard pad maken langs de haag. Nu blijf je met de hond in het gras wegzakken. Dit geldt ook op de 2 hondenlosloopvelden in het Park Vogelenzang. (gras ongelijk & nat)
Gebruik	paden	5	Bij de inloop/entree op paal met brailletekens. Kan heel eenvoudig met 1 bout. Dat gaat om oriëntatie waar je bent. Iedere toegang moet een eigen letter hebben: A, B, C etc.
Gebruik	paden	5	Route: unieke kenmerken helpen ook. Bout = 1 stip braille.
Gebruik	paden	5	Is het mogelijk de laarzenpaden te duiden, dat die niet geschikt zijn voor blinde mensen.
Gebruik	paden	6	1 of 2 losloopplaatsen: iets meer verharding voor staan met scootmobiel

Gebruik	paden	6	blij met wat betere paden! Want scootmobiel kan over schelpen maar pad moet wel horizontaal zijn: 2 mtr breed en brandnetelvrij.
Gebruik	Toegankelijkheid	6	alle veeroosters: de grond eromheen slijt weg. Tip: ondergrondse versterkingsplaat om pad en brug/roosters
Gebruik	Toegankelijkheid	6	Verzoek: praat met Staatsbosbeheer over toegankelijkheid brug Mallebos terug de gemeente in.
Gebruik	Inrichtingselementen	7	Gaarne nu ! Meer rustbankjes om te kunnen wandelen.
Algemeen	Flora en Fauna	8	Behoud van het huidige park. Fijn dat er gezorgd wordt voor versterking van de toekomstvisie, dus verbetering diversiteit en bomen en bloemen.
Algemeen	Flora en Fauna	8	Rekening houden met de dieren en meerdere soorten een kans geven.
Gebruik	honden vast	8	Hoeveel hondenlosloopgebieden zijn er nodig/worden straks gebruikt?
Gebruik	paden	8	Uitbreiding van wandelroutes en laarzenpaden is prima.
Gebruik	Toegankelijkheid	8	Wees zeer voorzichtig met de toegankelijkheid! Zorgen over de zoomrand i.c.m. recreatie.
Flora en Fauna	Flora en Fauna	9	Geen paden door nestkamer, geen breed pad langs uilenkast,
Gebruik	Inrichtingselementen	9	Geen parkeerplaats
Gebruik	overkapping	9	Geen overkapping (hangplek/drugs)
Gebruik	auto/parkeren	10	De Hoornbaan autovrij houden!
Gebruik	Inrichtingselementen	10	Het ontwerp ziet er goed uit, educatie en plant&dier komen goed terug in het ontwerp. Fijn dat er bankjes komen.
Gebruik	honden vast	11	honden meer aangeliend buiten de aangewezen gebieden. Eigenaren blijven verantwoordelijk.
Gebruik	Inrichtingselementen	11	Duurzame fitness apparaten op evenemententerrein voor trimmers. Info bij mij (nr bekend)
Gebruik	honden algemeen	12	Opruimplicht hondenpoep op wandelpaden!
Gebruik	Honden los	13	Overall losloopgebied van maken
Gebruik	overkapping	13	geen overdekt gebied maken, hangjeugd zonder toezicht
Algemeen	Flora en Fauna	14	TOP: de natuur
Gebruik	honden los	14	Hondenuitloopstroken, te bizar, zo weinig -> hondenbelasting -> hoezo, waarvoor
Gebruik	overkapping	14	overkappingsplek, mis het doel ervan volledig

Gebruik	honden los	15	slecht dat honden niet meer los mogen aangezien dat verder in de omgeving nergens mag. Je hebt geen hond om hem altijd aangeliend uit te laten. En je wil toch samen ontspannen wandelen, in het gehele park Vogelenzang.
Gebruik	Inrichtingselementen	15	Bankje bij de uithammen in bij de brede watergangen
Gebruik	overkapping	15	Fietsenstalling bij de nieuwe P-plaats + in de buurt van de Hogeweg voor mensen vanuit De Akkers.
Gebruik	honden los	16	een groot hondenlosloopgebied waar je ook echt kan lopen, niet alleen een grasveldje waar je als baasje stilstaat. Nu is het juist fijn dat je in de natuur kunt lopen met je hond.
Gebruik	honden los	16	afzetting voor honden goed afsluiten anders loopt de hond alsnog weg. Bv een hek in de heg. Misschien daaromheen boomstammen.
Gebruik	Inrichtingselementen	16	TOP: dat er bankjes in het ontwerp zijn meegenomen. En dat het natuurlijk blijft.
Algemeen	algemeen	17	TOP: het ontwerp ziet er verder leuk uit!
Gebruik	honden los	17	graag ook een gedeelte waar de hond nog los mag lopen, behalve het speelveld. Park is er voor iedereen, dus ook voor de hondenbezitters. Wij genieten er nu elke dag van!
Flora en Fauna	Flora en Fauna	18	Aub zoveel mogelijk soorten bomen toevoegen die kang mogen doorgroeien en staan zicht houden ivm hangmogelijkheden
Gebruik	handhaving	18	TOP: ontmoetingsplekken in natuurlijk omgeving. Cirkels. Kleine en grote wandelroutes die voor iedereen toegankelijk zijn.
Gebruik	paden	18	Honden los!!
Gebruik	honden los	19	meer banken en water
Gebruik	Inrichtingselementen	19	langs Hoornbaan geen parkeerplaatsen ivm hangjeugd (kans op)
Gebruik	auto/parkeren	20	TOP: bijenhotel
Flora en Fauna	Flora en Fauna	20	hele gebied hondenlosloopgebied laten
Gebruik	honden los	20	heeft een natuurspeeltuin meerwaarde gezien de natuurspeeltuinen elders vaak overlast en vernieling geven
Gebruik	Inrichtingselementen	20	Raadpleeg honden profs om het park beter in te richten voor hondenrecreatie. Ik meld me vrijwillig aan als gedragsdeskundige
Gebruik	honden los	21	TOP: fijn dat sommige dingen hetzelfde blijven en er meer paden komen
Gebruik	paden	21	TOP: mooi plan; niets aan veranderen
Algemeen	algemeen	22	Mooi plan; niets aan veranderen
Gebruik	honden vast	22	Een deel van het park hondenvrij: HEERLIJK!

Gebruik	Inrichtingselementen	23	Waarom behouden natuurijsbaan: onzin. 5jr geleden voor het laatst kunnen schaatsen en toen moesten we naar de Grote Plas (100mtr verder)
Gebruik	Inrichtingselementen	23	Bij Klein Vogelenzang (met visplek op de kaart): fantastische schaatsplek.
Gebruik	Inrichtingselementen	23	Natuurijsbaan onbegaanbaar (ribbelig ijs)
Gebruik	overkapping	23	Maak van natuurijsbaan een crossbaan voor crossfietsjes of MTB, want veel meer open en sociale controle vanuit de weg.
Algemeen	algemeen	24	Waarom buitenlokaal zo ver afgelegen, zonder sociale controle, hier mogen mijn kids (10 + 11jr) niet alleen naar toe ivm onveiligheid.
Gebruik	auto/parkeren	24	Ik woon bij een school en daar vraagt ook niemand of wij last van parkeren hebben (wat wel zo is)
Gebruik	auto/parkeren	24	Hooguit 2 parkeerplaatsen voor invaliden bij ijsbaan; genoeg plek in de wijk.
Gebruik	algemeen	25	Elke keer als er een auto wegrijdt, springt het verkeerslicht op rood, zorgt voor files in de spits.
Algemeen	algemeen	25	Ruimte KVS veel te klein, ook ieder jaar ontgroening, wat nu niet past
Gebruik	auto/parkeren	25	TOP: paden extra: super! + extra water
Gebruik	honden algemeen	25	Parkeerplaatsen weg -> hangplek + doorgaande weg
Gebruik	honden los	25	Contact kynologisch Nederland -> vraag maar voor contact op intranet
Flora en Fauna	Hooglanders	25	honden los, overal. Zeker tussen bos en busbaan in. Plekken als speeltuin verbieden.
Toegankelijkheid	Inrichtingselementen	25	Draai plan dus om! 3/4 van het jaar maken alleen honden gebruik van het bos.
Gebruik	overkapping	25	Hoe worden de Hooglanders geweerd, met een hek door het hele park? Lelijk!
Algemeen	algemeen	26	Waar is de extra brug naar Mallebos
Flora en Fauna	Flora en Fauna	26	Gaan scholen gebruik maken van buitenlokaal?
Flora en Fauna	Flora en Fauna	26	meer identiteit in ingrepen
Flora en Fauna	Flora en Fauna	26	Tellingen van diersoorten, nesten
Gebruik	Inrichtingselementen	26	Seizoensgebonden aanwijzingen, waterstand
Gebruik	Inrichtingselementen	26	Komen er interactieve informatieborden waarop bijv Ph-waarde water staat?
Flora en Fauna	Inrichtingselementen	27	Blote voetepad met dubbel pad. Onverhard met diverse oppervlakten. Stapstenen. + waterpomp om voeten en schoeisel te schonen
			deze meneer is jager en werkt samen met WBE Voorne Putten, werkt mee aan de fauna beheerplannen van de Provincie. Wil graag contact over plaatsen van eendenkorven.
Gebruik	Inrichtingselementen	28	Zichtlijn vanaf de Baljuwlaan (tussen rotonde en busbaan) diagonaal het gebied in.
Gebruik	honden los	29	geen aanlijnverplichting
Gebruik	honden los	30	ik zou willen dat de honden vrij mogen loslopen
Gebruik	honden los	31	Heel vreemd, jaren een hondenbeleid in de gemeente: losloopgebieden en aanlijngebieden en zelfs verboden gebieden. En nu wordt de hondenbezitter weer benadeeld doordat je niet meer mag genieten van een <u>groot</u> losloopgebied.
Gebruik	honden los	32	honden niet aan de lijn
Gebruik	overkapping	32	geen hangplek
Gebruik	Groenbeheer	33	Prullenbakken vrijdag & maandag legen ivm vissers
Flora en Fauna	Flora en Fauna	34	Graag koeien weg uit het park, vernielen alles! Eten struiken kapot en brandnetels laten ze staan.
Gebruik	honden los	35	Geen aanlijnplicht!
Gebruik	honden vast	36	MINDER faciliteiten voor honden, meer voor wandelaars.
Gebruik	honden vast	37	M.i. is er wel genoeg en ook wel teveel ruimte voor honden.
Gebruik	Inrichtingselementen	37	watertappunt, of iets van horeca (al is het maar minimaal)
Algemeen	algemeen	38	Ziet er goed uit, voor ieder wat wils. En de tijd moet het uitwijzen.
Flora en Fauna	Groenbeheer	39	Meer dunningen voor open structuur en meer biodiversiteit. Boomstammen herbruiken
Flora en Fauna	Inrichtingselementen	39	Het zou mooi zijn om de oude beschoeiing uit de watergangen weg te halen of weg te drukken onder water, waar dat mogelijk is. Geeft een beter en natuurlijker beeld.
Algemeen	algemeen	40	TOP: leuk het overige plan, de verlengde laarzenpaden
Gebruik	honden los	40	Geen aanlijnplicht, veel te weinig plek om normaal met je hond los te kunnen wandelen.
Gebruik	Inrichtingselementen	40	Bankjes zijn leuk, maar je gaat wel nog meer fietsers op de smalle wandelpaden krijgen.
Gebruik	paden	40	Asfalt weg, voetpad van maken, fietsen kan eromheen.
Algemeen	algemeen	41	Waarom wordt de Hoornbaan gehandhaafd.
Gebruik	honden vast	42	Graag minder voorzieningen en ruimte voor honden
Gebruik	paden	42	Graag uitbreiding voor ruimte voor wandelaars en mensen met een beperking
Gebruik	paden	43	Door heel het park een rondweg, toegankelijk voor scootmobiel of rolstoel
Algemeen	algemeen	44	Prachtig ontwerp

Algemeen	Groenbeheer	44	Graag regelmatig onderhoud! O.a. maaien natuurijsbaan, wandelpaden vrijhouden van brandnetels.
Gebruik	overkapping	44	Ontmoetingspunt gaat een hangplek worden
Algemeen	algemeen	45	TOP: extra paden is leuk om je route diverser te maken. Natuurspeelplek leuk. Biodiversiteit verbeteren is leuk.
Gebruik	auto/parkeren	45	Extra verkeersbelasting bij stoplicht Baljuwlaan.
Gebruik	Honden los	45	Hondenlosloopgebied is zeer gewenst. Spelen of niet willen spelen kan hier veel makkelijker als een hond hier de ruimte voor heeft.
Algemeen	Inrichtingselementen	45	Meer prullenbakken
Gebruik	overkapping	45	Is ontmoetingspunt nu zo noodzakelijk? Vandalisme/hangplek
Gebruik	honden los	46	Losloopgebied laten ivm agressie/ energie kwijt kunnen. Losloopvelden vraagt om problemen (alle honden bij elkaar gepropt). Prullenbakken en hondenpoepzakjes ophangen
Gebruik	Inrichtingselementen	46	Zo min mogelijk informatieborden, bankjes of prullenbakken ivm vandalisme.
Gebruik	paden	46	Fietspaden -> fietser te gast
Gebruik	paden	46	Extra paden -> meer wandelroute mogelijkheden
Gebruik	honden los	47	Na 40 jaar wordt aanlijnplicht een flinke uitdaging. Handhaving zo niet mogelijk.
Gebruik	Inrichtingselementen	47	De ruimte voor KVS is wel heel klein.
Toegankelijkheid	Inrichtingselementen	47	Er is nu een brug over de boezem. Is er nagedacht over een 2e ontsluiting. Helpt ook om de honden het Mallebos in te krijgen.
Gebruik	auto/parkeren	48	Geen parkeerplekken
Gebruik	overkapping	48	Geen overkapping ivm overlast jongeren (denk aan Symfonieplein)
Algemeen	algemeen	49	TOP: ruimte voor water en voor ijsvogel.
Gebruik	honden algemeen	49	Hondenveldje maken aan zijde Parklaan, honden worden daar nu ook al niet aangeliend.
Gebruik	paden	49	Fietspad door park doorsteken naar gebied Staatsbosbeheer. (verbinding met trambaanpad)

Inrichtingselementen	35
honden	34
paden	28
Flora en fauna	17
Groenbeheer	15
Overkapping	14
Algemeen	12
auto/parkeren	11
Handhaving	3
Toegankelijkheid	3
Hooglanders	2
water	1





*Moet plan Dit van of moeten
vergeet aan huidige fauna na
(historisch herindelen) of dit wil realistisch is.
Herd sliep je voor je 'opbouwende' ideeën?*

*Samen werking
met Hondenscholen
trainers en Coaches
uit de omgeving voor
het inrichten van
correcte Honden
Faciliteiten!*

TIP

*aan
betreft*

Wat is de bedoeling? Hoe kan ik het beste uitvoeren? Hoe kan ik het beste organiseren? Hoe kan ik het beste financieren? Hoe kan ik het beste communiceren? Hoe kan ik het beste evalueren?

*Honden LOS
Bemalte bij SREITS &
PICKER*

*Voor deze taak
is het belangrijk!*

*aan schapen
wel!*

*geen aan
blijft!*

*Niet meer
pelen*

Honden los

*Wat is de
bestemming?*

*Wat is de
bestemming?*

*Wat is de
bestemming?*

*Wat is de
bestemming?*

**Masterplan
Park Vogelenzang**

**GEMEENTE
NISSEWAARD**

Bijlage 9

Ingezonden brief:

Naam [REDACTED]

Ik vraag me af of het echt nodig is om op de doorgaande paden in het park aparte fiets- en voetpaden naast elkaar aan te leggen. In het Park kunnen de bezoekers de ruimte geven zoals dat nu ook gebeurt. Doorgaand fietsverkeer gaat langs de Baljuwlaan. Onnodig om daarvoor honderden vierkante meters extra verharding aan te leggen. Voetgangers zullen ook het brede 'fietspad' gebruiken om daar het Park te flaneren.

Bijlage 10

Ingezonden brief:

Beste meneer/mevrouw,

Ik ben [REDACTED], 18 jaar en woonachtig in Spijkenisse Noord en veel betrokken bij de natuur op Voorne Putten. Ik heb vorig jaar voor Gemeente Nissewaard samen met [REDACTED] vogelinventarisaties uitgevoerd. Hierbij was het doel om in kaart te brengen welke vogelsoorten er in het vogelenzangpark voorkomen zodat oa aan de hand daarvan bepaald kan worden wat er met het park gedaan zou worden.

Ik heb de huidige schets voor de werkzaamheden gezien en hieruit blijkt dat er weinig rekening gehouden wordt met de natuur (niet alleen met vogels, maar ook planten, insecten etc.), zoals de schotse hooglanders die rond blijven lopen, de drinkplaats die hiervoor wordt gemaakt op de plek waar veel vissen paaien en paden van 2 meter breed en 1 meter berm. Alles wat in de adviezen stond voor het verslag (zie bijlage) worden niet meegenomen in de schetsen. Het park is een heel potentieel gebied, maar als deze schets doorgevoerd wordt vermoed ik dat de biodiversiteit niet veel van gaat profiteren.

Dus is er een mogelijkheid dat er wat veranderd aan die schetsen waarbij, zoals eerder beloofd, meer rekening gehouden wordt met de natuur, zodat het park een hogere biodiversiteit kan krijgen en mensen er nog steeds van kunnen genieten?

Ik zie uw reactie graag tegemoet.

Met vriendelijke groet,

Bijlage: Rapport vogelinventarisatie

Vorig jaar heb ik samen met wat anderen in naam van het KNNV vogelinventarisaties gedaan in het vogelenzangpark, dit om advies te geven voor verbetering van de biodiversiteit. Ik heb de huidige schets voor de werkzaamheden in het vogelenzangpark gezien en hieruit blijkt dat er weinig rekening gehouden wordt met de natuur, zoals de schotse hooglanders die rond blijven lopen, de drinkplaats die hiervoor wordt gemaakt op de plek waar veel vissen paaien en paden van 2 meter breed en 1 meter berm. Alles wat in de adviezen stond van het verslag van de inventarisatie worden niet meegenomen in de schetsen. Het park is een heel potentieel gebied, maar als deze schets doorgevoerd wordt vermoed ik dat de biodiversiteit niet veel van gaat profiteren.

Bijlage 11

Ingezonden brief:

Beste mensen van project Park Vogelenzang,

Hierbij in de bijlage een aantal punten die in de beslissing van het park meegenomen kunnen worden.

Wij zijn geen tegenstander van het feit dat het park een opknapbeurt krijgt, alleen willen wij dat de opknapbeurt het park ook daadwerkelijk beter maakt. Met sommige beslissingen, zoals de vele paden, maken wij ons grote zorgen dat het park juist achteruitgaat. Hierdoor is de kans op de doelsoorten, zoals de wielewaal en kleine bonte specht, klein en is de kans groter dat de huidige soorten zoals de groene specht en de ijsvogel juist verdwijnen uit het park.

Wij zijn bang voor de grote gevolgen van zoveel werkzaamheden en de onvoorziene gevolgen.

Er wordt te veel naar recreatie gekeken en te weinig naar de natuur en de bossfeer. Jullie willen meer dieren, maar er zullen op deze manier juist dieren verdwijnen!

Wij hopen dat jullie bovenstaande punten in overweging nemen.

Met vriendelijke groet,


3208 DL Spijkenisse

Postcode is hier nog leesbaar, maar dat is dus oke?

Op- en aanmerkingen schetsontwerp Park Vogelenzang voor 20 oktober 2002

Het is leuk en soms ook nodig dat er veranderingen komen in het Park Vogelenzang, maar wij maken ons wel zorgen of dat al die veranderingen niet heel veel extra kapot maken van het park, door alle machines die er doorheen gaan rijden en alle werkzaamheden en de duur van het hele project. Daarom is het ook belangrijk om op het juiste moment de werkzaamheden uit te voeren. Denk hierbij niet alleen aan het broedseizoen, maar ook om niet in de vochtige / natte periodes in het park te rijden met machines. Het is een heel vochtig en nat park en we zien al grote gevolgen van de bandensporen als er (spoed)werkzaamheden zijn uitgevoerd in het park. De paden zijn dan kapotgereden en worden niet hersteld en als er buiten de paden wordt gereden ontstaan er diepe bandensporen. De Gemeente Amsterdam heeft ook een poging gedaan om het Oosterpark op te knappen. Dit heeft helaas totaal niet goed uitpakkt. Dit staat in het volgende artikel:

<https://www.parool.nl/amsterdam/zwartboek-aangeboden-aan-halsema-renovatie-oosterpark-volledig->

[mislukt~bd5108f6/?referrer=https%3A%2F%2Fwww.google.com%2F](https://www.parool.nl/amsterdam/zwartboek-aangeboden-aan-halsema-renovatie-oosterpark-volledig-mislukt~bd5108f6/?referrer=https%3A%2F%2Fwww.google.com%2F) Daarnaast willen we graag aanbevelen om contact met de Gemeente Amsterdam op te nemen en te leren van diens fouten. Met ook meteen de vraag kost het dan weer 10 jaar voordat alles een beetje hersteld is van de werkzaamheden? Daar zijn wij geen voorstander van. In de tijd van werkzaamheden zullen dieren een ander heenkomen zoeken en dat is ook niet best. Tevens zijn er vorig jaar grote boswerkzaamheden uitgevoerd in het Mallebos, waardoor veel dieren juist naar het Park Vogelenzang zijn gevluht.


- **Paden:**

- Hoe breed gaan de paden worden? Bij de omgevingswandeling was dat nog niet duidelijk, wanneer horen we waar welke padenbreedte wordt gebruikt en mogen we hier ook nog over mee denken?
 - Als het te breed wordt met de berm ernaast, moeten er wel heel veel struiken en bomen weg
- Van welk materiaal worden de paden?
- Worden alle paden opnieuw gelegd, bekleed met een doek en materiaal?
- Er lijken wel heel veel paden te komen, waardoor de dieren geen rust meer hebben. Het is toch niet alleen een recreatief park, maar jullie wilden toch ook meer biodiversiteit en een plek voor de dieren en vogels. Bij de bewonersmarkten zagen wij namelijk veel leuke doelsoorten voorbij komen, die wij graag in ons park willen hebben en houden.
- De laarzenpaden moeten niet breder gemaakt worden, dus ook geen berm ernaast. Het is heel belangrijk dat hier de bossfeer blijft en dat de paden ook zo natuurlijk mogelijk zijn, een van de laarzenpaden is nu eerder een verhard pad, wat wij en veel andere mensen betreuren.

Er wordt te veel naar recreatie gekeken en te weinig naar de natuur en de bossfeer.
Jullie willen meer dieren, maar er zullen zo juist dieren verdwijnen!

Wij hopen dat jullie bovenstaande punten in overweging nemen.

Met vriendelijke groet,



- Wat gebeurt er als die dingen toch kapot gaan? Nu vindt er geen vervanging plaats, maar wordt alles opgeruimd.
- Hoe wordt het onderhoud gedaan op de plaatsen waar geen Schotse Hooglanders meer gaan lopen. Machines maken vaak meer kapot dan je lief is.
- **Handhaving:**
 - Gaat er handhaving plaatsvinden: honden, vernieling, drugs, lawaai, overlast?
 - Wie kunnen bewoners dan bereiken? Politie is geen optie, zoals eerder aangegeven.
- **Fietsen:**
 - Wij willen graag een verbod om door Klein Park Vogelenzang te fietsen. De paden zijn smal en niet geschikt voor fietsen, daarnaast kan je er nergens uit met je fiets. Het is gevaarlijk dat mensen opeens met snelheid om de bocht komen fietsen en over de wiebelbrug fietsen.
- **Ingangen park:**
 - Gaat er nog iets veranderen aan de ingangen van het park?
 - Op sommige plaatsen kun je er nauwelijks in. Maak er klaphekjes.
- **Ooievaarspaal:**
 - Zorg dat er geen paden onder door gaan lopen, anders komen de ooievaars echt niet, zij hebben rust nodig.
- **Schotse Hooglanders:**
 - De Schotse Hooglanders blijven, maar wat als er dood gaan, komen er dan nieuwe? We hebben eerder andere berichten gehoord.
- **Doorkijk ter hoogte van Parklaan 35:**
 - Wij zijn blij dat de doorkijk ter hoogte van Parklaan 35 zo blijft als hij nu is.

Wij zijn geen tegenstander van het feit dat het park een opknapbeurt krijgt, alleen willen wij dat de opknapbeurt het park ook daadwerkelijk beter maakt. Met sommige beslissingen, zoals de vele paden, maken wij ons grote zorgen dat het park juist achteruit gaat. Hierdoor is de kans op de doelsoorten, zoals de wielewaal en kleine bonte specht, klein en is de kans groter dat de huidige soorten zoals de groene specht en de ijsvogel juist verdwijnen uit het park.

Wij zijn bang voor de grote gevolgen van zoveel werkzaamheden en de onvoorziene gevolgen.

- **Dieren:**
 - Tot nu toe zie ik heel veel dingen voor mensen en kinderen, maar heel weinig dingen voor dieren. Het idee was om meer dieren en vogels te krijgen (wielewaal en kleine bonte specht), maar door overal paden te maken, verjaag je die juist. Dieren hebben rust en ruimte nodig.
 - Als er dingen bedacht zijn voor dieren en vogels, is het er niet rustig en zullen ze niet komen.
 - Het is niet zinvol om in bepaalde tijden (broedtijd) paden af te sluiten, daar houden mensen zich niet aan, dus daar moet nu al aan gedacht worden om daar geen paden aan te brengen.
 - Daarnaast heeft het geen zin om een ijsvogel- of oeverwaluwwand boven of direct langs een wandelpad aan te leggen. Zorg ervoor dat er ruimte zit tussen de bezoekers en de dieren, zodat deze in rust kunnen broeden. Je kan er wel voor kiezen om (op gepaste afstand) een plek te hebben waar mensen de vogels kunnen fotograferen. (Kijk bijvoorbeeld naar het ijsvogelscherm in Schiedam en de afstand van de oeverwaluwwand bij de Rottemeren).
 - Je kunt dieren niet dwingen om ergens anders heen te gaan of juist daar te gaan zitten, houdt daar ook rekening mee.
 - Dus goed bekijken op de plekken wel voldoen aan de eisen van de dieren, dan nog is het de vraag of ze komen, dat kan langere tijd duren

- **Materiaal:**
 - Van welk materiaal denken jullie de bankjes, borden, buiten lokaal en prullenbakken te gaan maken, zodat ze jaren blijven staan en bruikbaar blijven? Het is belangrijk om hier vooraf goed over na te denken, want het is zonde om het steeds te moeten vervangen. De huidige bankjes zijn ook bijna allemaal gesloopt.

- **Onderhoud:**
 - Hoe gaan jullie de prullenbakken legen in het park? Wordt het vuil eraan ook meegenomen?
 - Nu staan er prullenbakken bij de in-/uitgang van het park, waardoor ze makkelijk geleegd kunnen worden
 - Het is geen goed idee om de prullenbakken met een wagentje te legen. Dit zorgt voor overlast bij de kleinere paden en de paden worden kapot gereden. (Hier lopen andere gemeenten nu tegen aan).
 - Als de paden kapot gaan, bijvoorbeeld het doek, zou het verstandiger zijn om dat meteen te maken i.p.v. het eerst heel ver kapot te laten gaan. Nu is het heel gevaarlijk om achter te blijven hangen en er komt nu veel van dat vervuilde pad materiaal naar boven.
 - Worden de bermen van de paden ook regelmatig gemaaid, zodat ze beloopbaar zijn? De paden zijn nu soms flink begroeid, waardoor je niet meer met twee mensen naast elkaar kan lopen.
 - Worden de bankjes etc ook onderhouden?

- Ons lijkt het goed om er informatie op te zetten, maar het heeft ook een toegevoegde waarde om er een QR code op te zetten. Hierdoor kan je doorverwijzen naar andere informatie, bijvoorbeeld het laatste nieuwtje uit het park, meer informatie over een bepaalde vogel en de informatie kan in de loop van de tijd aangepast worden.
- **Bomen:**
 - Er is geen enkel inzicht over de dunningen (en eventuele kap) die gedaan gaan worden. Wij willen heel graag weten hoeveel bomen en waar deze bomen weggehaald zullen worden. Krijgen wij hier nog informatie over en kunnen wij hier dan ook over mee praten? Dit vinden alle betrokkenen van het park heel belangrijk.
 - Het is een bos en dat moet zo blijven, dus er moeten bomen terug geplant worden. In de afgelopen jaren zijn er al heel wat bomen omgevallen of omgezaagd door de gemeente, hiervoor willen wij ook graag weer nieuwe bomen terug hebben (let op dat de Schotse Hooglanders alle jonge bomen neerhalen en opeten).
 - We zouden graag meer variatie in bomen willen. Met variatie bedoelen we verschillende soorten bomen, verschillend uitzijnde bomen en bomen die van verschillende jaren zijn. (grote stukken monocultuur en bomen uit het zelfde jaar maken het heel kwetsbaar, let ook op bomen die momenteel al veel ziektes hebben, het heeft geen zin om deze aan te planten)
 - Het is belangrijk dat er ook dode bomen blijven staan voor de vogels, die dat als uitkijkpunt, foerageerplaats (er zitten veel insecten in dode bomen), nestlocatie en vergaderplaats gebruiken.
 - Het lijkt erop dat er veel bomen moeten wijken voor bredere paden en het uitbaggeren van de sloten (we weten dat dit moet gebeuren en we zijn het daar ook mee eens). We zijn heel bang dat door de vele ingrepen het bosklimaat en het bosgevoel verdwijnen bij het park. Het is juist zo populair onder mensen, omdat je echt even weg kan zijn van de bewoonde wereld.
 - Door de veel bredere sloten en de paden ernaast gaat dit ten koste van de bossfeer.
 - Ook vinden wij het belangrijk dat er hoge bomen blijven in het park. Het is mooi om verschillende boomhoogtes te hebben, maar dit is ook belangrijk voor de verschillende soorten fauna. Zeker voor de vele roofvogels die in het park voorkomen zijn hoge bomen belangrijk.
- **Fietsenstalling**
 - We zijn niet tegen de fietsenrekken, alleen is het handig dat er dan een plek is waar je je fiets aan vast kan maken (voorkeur metalen stangen). Daarnaast worden stangen of iets waar je je fiets tegen aan kan zetten, meer gebruikt dan fietsenrekken waar je je wiel in moet klemmen.

Parklaan. De Baljuwlaan is al een heel drukke weg, dus het is zeker niet gewenst dat de stoplichten vaker op rood kunnen gaan.

- In Spijkenisse blijkt momenteel al dat donkere (deels afgelegen) parkeerplaatsen veel gebruikt worden door jongeren om samen te komen en door drugsdealers. Dit zorgt ervoor dat het onveilig wordt voor mensen om hier langs te fietsen, want er zijn twee doorgaande fietspaden net naast de parkeerplaats. Ook is het een donkere plek omdat je vanaf de Baljuwlaan niks kan zien, wat er daar gebeurd en verlichting is niet gewenst in verband met de overlast voor dieren.
 - Daarnaast is de overkapping momenteel ingetekend naast de parkeerplaats, waardoor dit een ideale plek gaat worden voor hangjongeren. Wij zijn bang dat hier niet alleen jongeren uit Spijkenisse bij elkaar gaan komen maar ook mensen uit de wijde omgeving. Dit baart ons grote zorgen, wegens veiligheid en geluidsoverlast. Het heeft geen zin om de politie voor dit soort dingen te bellen, die hebben er geen tijd voor en zeggen dat je de mensen zelf maar moet aanspreken.
 - Dus wij zijn tegen de parkeerplaatsen in het park, naast dat het onveilig is voor het verkeer is het ook sociaal onveilig.
 - Mensen kunnen gewoon met de fiets komen en anders in de wijk parkeren. Op dit moment hebben wij (wonen in de Parklaan) geen last van parkeeroverlast.
- **Verlichting in het park:**
 - Wij willen dat er geen verlichting in het park komt, dat is niet goed voor de dieren (bijvoorbeeld de vleermuizen) in het park en het trekt mensen aan om ('s nachts) in het park te verblijven en verkeerde dingen te doen.
 - **Honden:**
 - Wij vinden een aanlijnplicht voor honden heel belangrijk. Wij willen ook rustig in het park kunnen lopen, zonder steeds besprongen te worden door honden. Als je aangeeft dat je dit niet wilt tegen een hond, worden baasjes vaak boos. Mensen zeggen heel snel mijn hond doet niets en luistert, maar uiteindelijk blijkt dat lang niet bij iedereen zo te zijn.
 - Daarom zijn wij heel blij met de hondenlosloopvelden. Dan kunnen mensen daar hun hond los laten lopen en dan is het park voor alle soorten recreanten.
 - **Informatieborden:**
 - Leuk dat er informatieborden komen in het park. Het zou leuk zijn als hier naast de soorten die in het park voorkomen ook wat over de historie staat van het park.
 - Alleen maken wij ons wel zorgen hoe lang de borden heel en leesbaar zullen zijn, wegens vandalisme.

paden voor mensen die kunnen lopen, paden voor mensen met kinderwagens en rolstoelen, paden dwars door de bospercelen heen (de laarzenpaden). Maar niet alle paden hoeven toegankelijk te zijn voor rolstoelen. Dan moeten de paden zo breed worden, dat het geen bospark meer blijft.

- Het is helemaal niet haalbaar / mogelijk om overal een pad te maken. Er zal daarvoor namelijk veel maatregelen genomen moeten worden om het pad aan te leggen.
- Als er zoveel paden worden aangelegd, zullen er heel veel bomen moeten verdwijnen. Dat willen we niet!

- **Overkapping:**

- Wat is de reden van de overkapping?
- Wij en andere buurtbewoners zijn heel bang dat mensen met allerlei verkeerde bedoelingen (vandalisme, hangjongeren en drugsgebruik), gebruik gaan maken van de overkapping. Momenteel is er al veel overlast van lachgas gebruik en de dixi die er voor jullie stond bij de bewonersmarkt is in de brand gestoken. Zijn dit niet al genoeg tekenen dat dit de verkeerde mensen zal trekken?
- Hoe gaat de overkapping eruit zien? Wat voor materiaal en hoe hoog wordt het?
- Om de ijsbaan heen zijn ook fietspaden, het geeft een onveilig gevoel voor mensen als ze 's avonds (zeker in de winter is het vroeg donker) langs de overkapping fietsen. Daarnaast is het ook een landschapsvervuiling.
- In onze ogen heeft de overkapping geen toegevoegde waarde, mensen gaan immers niet naar het park als het regent, dus heb je ook geen schuilplek nodig.

- **Parkeren (auto):**

- Waarom zou er een parkeerplaats moeten komen voor auto's? Tegenwoordig zitten we in een tijd dat lang niet iedereen meer een auto heeft en dat het wenselijk is om mensen te stimuleren om op de fiets naar het park te gaan.
- Als je daar mag parkeren, zal de busbaan ook als sluiproute gebruikt gaan worden door mensen uit de wijk. Dit is immers een snellere route voor een deel van de wijk.
- De busbaan is een smalle weg, niet geschikt voor tweebaansautoverkeer. Dit hebben we gemerkt, tijdens de wegwerkzaamheden in de wijk. We moesten toen over de busbaan heen rijden, waar rijplaten lagen, omdat het anders te smal was. Alsnog was het gevaarlijk en niet fijn om hier met twee auto's tegelijk te rijden.
- De stoplichten zullen vaker gebruikt gaan worden op de kruising Hoornbaan en Baljuwlaan. Dat geeft opstoppingen / files op de Baljuwlaan. Dit weten we uit ervaring tijdens de renovatie van de

- Het is belangrijk dat de laarzenpaden in de bossen overgroeit blijven, zodat je daar beschut kunt lopen als het (te) warm is, zodat je ook met 30 graden door het park kunt lopen.
- We willen niet meer asfaltpaden in het park, alleen willen we wel dat de asfaltpaden die er nu zijn behouden blijven.
- Geen ruitpaden in Park Vogelenzang, daar kun je niet op lopen en kost veel ruimte.
- Waarom moet je rondjes kunnen lopen in het laarzenpad. Wij denken dat er echt veel te veel paden komen, die ook nog eens heel veel ruimte meer gaan kosten dan nu en dus veel minder voor de natuur overblijft.
- Zeg dat het Park Vogelenzang een wandelpark is, waar de fietser te gast is.
- Waarom voetpaden naast de fietspaden? De hoofdfietspaden lopen hier niet.
- Het pad extra bij de zendmast is grote onzin en onmogelijk te realiseren. Daarnaast gaat het pad naar het NAM terrein waar veel bijzondere bloemen voorkomen. Als daar te veel gelopen wordt zullen de bloemen vertrapt en geplukt gaan worden.
- Er hangt een kast voor bosuilen in Klein Vogelenzangpark in een gebied wat jullie als nestkamer hebben ingedeeld. Wij hebben die bosuil zelf in de kast zien zitten en we horen hem frequent. De nestlocatie van een bosuil is beschermd onder de Wet Natuurbescherming en Vogelrichtlijn vanuit de Europese Unie. Dus hier mag geen pad in de buurt lopen. Momenteel zien we dat er een pad is ingetekend. We willen graag dat dit pad niet wordt aangelegd om verstoring van de bosuil te voorkomen. Daarnaast kan de bosuil ook agressief zijn als je te dicht bij de kast komt en dat is niet fijn voor wandelaars. Het pad dat er nu ligt, is niet als zodanig een echt pad en niet bekend bij mensen. Dat moeten we zo houden. De broedperiode van de bosuil is al vanaf het begin van het jaar (dus niet vanaf maart). De bomen rondom de bosuilenkast zijn ook beschermd en mogen dus niet gekapt worden. (Denk aan het Sterrenbos in Limburg waar opeens de bosuil was).
- Het is onnodig om een pad aan te leggen door nestkamers. Bij het geplande uitkijkpunt / paaiplaats voor vissen, zijn al voldoende paden en moet er juist geen pad extra aangelegd worden waardoor de dieren daar verstoord gaan worden. Een nestkamer die voor insecten is, zal vogels aantrekken, dus rust nodig voor de natuur.
- Nu is er in elk stukje van het park een pad ingetekend en dat is heel verstorend voor de natuur en dus onnodig. De recreanten komen ook voor de natuur en het bosgevoel, maar die is straks weg. Mensen zitten niet te wachten op meer paden.
- Maak verschillende soorten paden, zodat er voor verschillende recreantentypen een mogelijkheid is om van het park te genieten:



Bijlage 12

Ingezonden brief:

Geachte heer, mevrouw,

Naar aanleiding van het schetsontwerp Park Vogelenzang heb ik samen met [REDACTED] bijgevoegde zienswijze opgesteld.

Het betreft 4 pagina's daar veel omwonenden deze zienswijze steunen en daarom deze zienswijze mede hebben ondertekend.

Ik verzoek u om zo spoedig mogelijk schriftelijk of per e-mail inhoudelijk op deze zienswijze te reageren doch uiterlijk voor 1 november 2022.

Met vriendelijke groet,

[REDACTED]

(4 bijlagen)

Afdeling Ruimtelijk Ordening
Masterplan Park Vogelenzang

Spijkenisse, 26 september 2022

Geachte heer/mevrouw,

Naar aanleiding van het gepresenteerde schetsontwerp op 24 september jongstleden in Park Vogelenzang willen wij de volgende zienswijzen weergeven:

Een grote groep gebruikers van het park, die er zeer frequent komen, circa 900 keer per jaar per gebruiker, geeft aan het park grotendeels in zijn huidige functie te willen laten.

Hoe heeft de werkgroep de belangen van deze grote groep, als direct belanghebbenden, meegewogen ten opzichte van gebruikers die zeer incidenteel gebruik maken van het park en is de frequentie van het gebruik van het park, per groep gebruikers onderzocht zodat er een juiste afweging van de wensen is. Wij hebben als omwonenden niet de gelegenheid gehad op het gemeentehuis bij het stakeholdersoverleg aanwezig te zijn om onze belangen persoonlijk toe te lichten en voldoende te laten meewegen.

Wij zouden graag hier alsnog wel voor worden uitgenodigd.

Positief in het schetsontwerp is het bevorderen van de doorstroming van de watergangen en sloten.

Positief is het plaatsen van bankjes, al vragen wij ons af hoe er voorkomen gaat worden dat deze bankjes, net als de voorgaande banken, gesloopt gaan worden door de plaatselijke jeugd. Ook deze bankjes waren hufterproof.

Dit geldt tevens voor de beoogde overkapping, deze zal uitlokken tot hangjeugd en achterlaten van zwerfafval. Hoe dit te voorkomen?

De genoemde boomgaard kan een aanwinst zijn in het park.

Wij zouden graag zien dat bij het nieuw aangelegde park het onderhoud van het groen prioriteit krijgt zodat je niet zoals nu door stekende planten hoeft te lopen.

Hoe zijn de onderhoudskosten van deze werkzaamheden ook in combinatie met het onderhoud van de boomgaard financieel mogelijk daar nu al wordt aangegeven dat er te weinig budget is voor snoeiwerk in het park.

Meer laarzenpaarden wordt als zeer positief gezien.

Het huidige gebruik met loslopende honden is uniek in dit park en de enige mogelijkheid op deze schaal in Spijkenisse. Het los kunnen lopen verhoogt het welzijn van zowel eigenaar als dier en zorgen voor minder stress en minder incidenten. Wel is het positief als er tevens 1 of meer deugdelijk omheinde velden komen voor honden die bv nog jong zijn of om andere redenen niet los door het park kunnen lopen.

Deze omheinde velden zouden dan voorzien van een grasachtige ondergrond moeten zijn en met voldoende oppervlakte zodat meerdere honden goed kunnen uitrennen.

2

Het advies is om deze deugdelijke omheining in overleg met een hondenspecialist te plaatsen.

Een deugdelijke omheining bij de ijsbaan is ook wat betreft de verkeersveiligheid op de Baljuwlaan noodzakelijk.

Echter de mogelijkheid moet blijven om een wandeling door het park te maken met een loslopende hond zodat de verschillende gebruikers ook de mogelijkheid hebben om al wandelend van de omgeving te genieten.

Graag zien wij binnen twee weken uw schriftelijke inhoudelijke reactie op bovenstaande punten,

Gaarne zien wij de uitnodiging voor het bijwonen van verder overleg van dit plan tegemoet.

[Redacted]

[Redacted]

[Redacted]

[Redacted]

Het advies is om deze deugdelijke omheining in overleg met een hondenskundige te plaatsen.

Een deugdelijke omheining bij de ijsbaan is ook wat betreft de verkeersveiligheid op de Baljuwlaan noodzakelijk.

Echter de mogelijkheid moet blijven om een wandeling door het park te maken met een loslopende hond zodat de verschillende gebruikers ook de mogelijkheid hebben om al wandelend van de omgeving te genieten.

Graag zien wij binnen twee weken uw schriftelijke inhoudelijke reactie op bovenstaande punten,

Gaarne zien wij de uitnodiging voor het bijwonen van verder overleg van dit plan tegemoet.

[Redacted]

[Redacted]

[Redacted]

